ROMA CAPITALE
DIPARTIMENTO
MOBILITA' E TRASPORTI
27 SET. 2017
Prot. N. QG/ 33453

mobilità ROMA

A CAP
ARTIME
E TR
27 SET. 2017
Prot. N. QG/ 33453



ITS

Intelligent Transportation Systems

ROMA

Dipartimento Mobilità e Trasporti
Direzione Programmazione e Attuazione dei Piani di Mobilità

pon metro

UNIONE EUROPEA
Fondi Strutturali e di Investimento Europei

"Progetto cofinanziato dall'Unione Europea - Fondi Strutturali e di Investimento Europei | Programma Operativo Città Metropolitane 2014-2020"

VARCHI TPL

PROGETTO DELLA FORNITURA

ELABORATI GRAFICI

ROMA SERVIZI PER LA MOBILITA' S.R.L.
S.O. Sistemi e Servizi della Mobilità

RESPONSABILE UNICO DEL PROCEDIMENTO:
Ing. Stefano Giovenali

PROGETTISTA:
Ing. Giacomo Tuffanelli
Ing. Angelo Bacino - P.I. Roberto Palombarani

COORD. PER LA SICUREZZA IN FASE DI PROGETTAZIONE:
Ing. Marco Guglielmo Fioretti

IL PROGETTISTA
Dott. Ing. STEFANO GIOVENALI
Istritto all'Ordine degli ingegneri
di Roma al n. 11709

[redacted]
Ing. Stefano Giovenali
[redacted]

DATA: SETTEMBRE 2017 SCALA: -:--- ELABORATO: EG 02 101 rev. 0

REV.	DATA	AGGIORNAMENTI	REDATTO	COORDINATO	PROGETTATO	VALIDATO
0	20/09/2017	EMISSIONE	PALOMBARANI/EPIFANI	BACINO	TUFFANELLI	GIOVENALI
A						
B						
C						
D						

CODICE CUP: J81B15000092000 1 COD. ELAB. PDM C03 EG 02 101 rev. 0

UNIONE EUROPEA
Fondi Strutturali e di Investimento Europei

"Progetto cofinanziato dall'Unione europea - Fondi Strutturali e di Investimento Europei | Programma Operativo Città Metropolitane 2014-2020"

AMBITO 01 - VARCO 300 - VIA DEL CORSO, DIREZIONE PIAZZA DEL POPOLO

TAV.N. PR 01 001 rev.0 - PLANIMETRIA DI RILIEVO - 1:200

TAV.N. PP 01 101 rev.0 - PLANIMETRIA DI PROGETTO - 1:200

TAV.N. RD 01 001 rev.0 - FOTOINSERIMENTO - f.s.

ROMA

mobilità
ROMA

UNIONE EUROPEA
Fondi Strutturali e di Investimento Europei

"Progetto cofinanziato dall'Unione europea - Fondi Strutturali e di Investimento Europei | Programma Operativo Città Metropolitane 2014-2020"

TAV.N. PR 01 001 rev.0 – PLANIMETRIA DI RILIEVO – 1:200

AMBITO 01

– VARCO 300 – VIA DEL CORSO, DIREZIONE PIAZZA DEL POPOLO

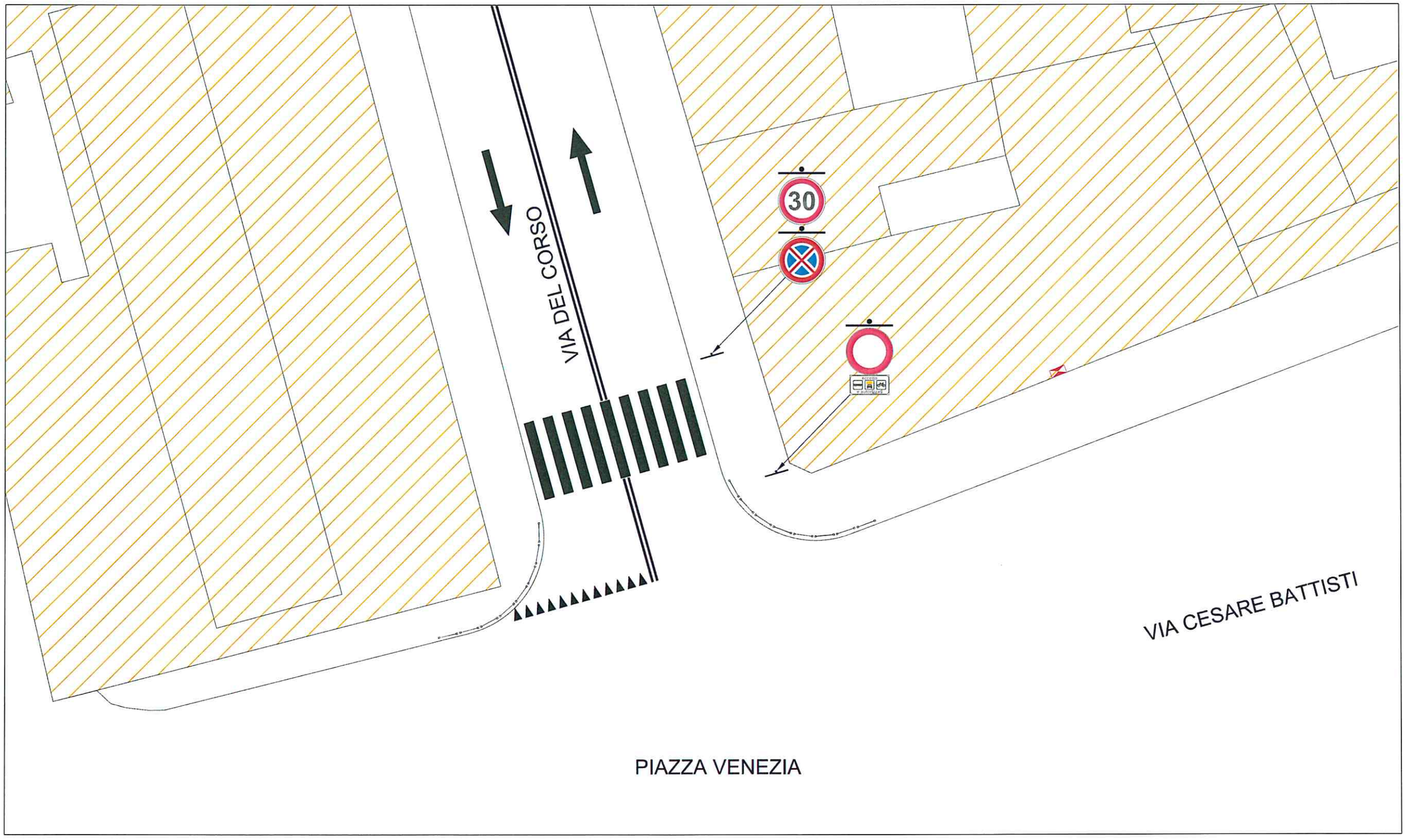

ROMA

mobilità ROMA

"Progetto cofinanziato dall'Unione europea - Fondi Strutturali e di Investimento Europei | Programma Operativo Città Metropolitane 2014-2020"

UNIONE EUROPEA
Fondi Strutturali e di Investimento Europei

TAV.N. PP 01 101 rev.0 – PLANIMETRIA DI PROGETTO – 1:200

AMBITO 01

– VARCO 300 – VIA DEL CORSO, DIREZIONE PIAZZA DEL POPOLO

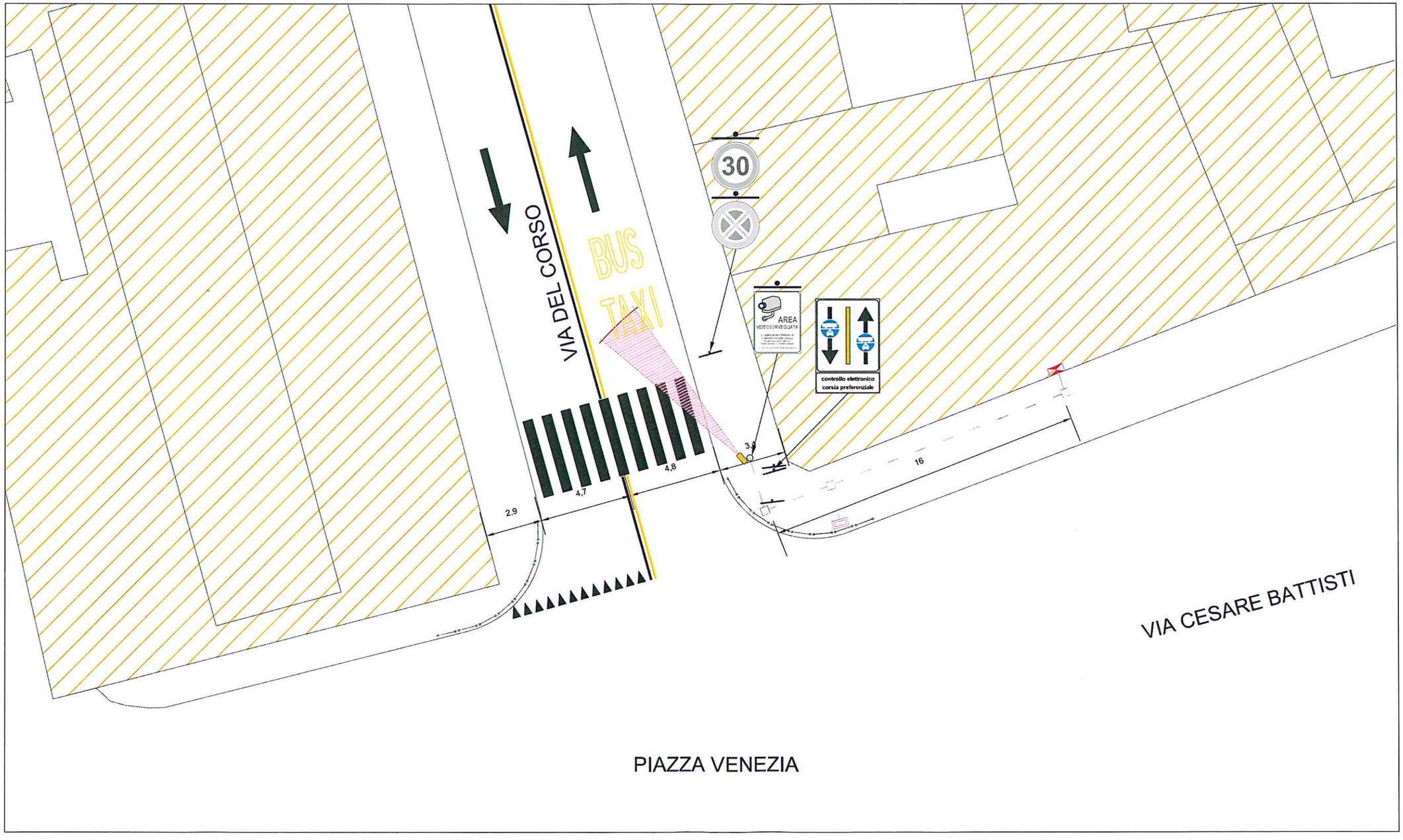

ROMA

mobilità ROMA

"Progetto cofinanziato dall'Unione Europea - Fondi Strutturali e di Investimento Europei | Programma Operativo Città Metropolitane 2014-2020"
UNIONE EUROPEA
Fondi Strutturali e di Investimento Europei

– VARCO 300 – VIA DEL CORSO, DIREZIONE PIAZZA DEL POPOLO

STATO DI FATTO

FOTOINSERIMENTO

UNIONE EUROPEA
Fondi Strutturali e di Investimento Europei

"Progetto cofinanziato dall'Unione europea - Fondi Strutturali e di Investimento Europei | Programma Operativo Città Metropolitane 2014-2020"

AMBITO 02 - VARCO 301 - VIA DEL CORSO, DIREZIONE PIAZZA VENEZIA

TAV.N. PR 02 001 rev.0 - PLANIMETRIA DI RILIEVO - 1:200

TAV.N. PP 02 101 rev.0 - PLANIMETRIA DI PROGETTO - 1:200

TAV.N. RD 02 001 rev.0 - FOTOINSERIMENTO - f.s.

UNIONE EUROPEA
Fondi Strutturali e di Investimento Europei

"Progetto cofinanziato dall'Unione europea - Fondi Strutturali e di Investimento Europei | Programma Operativo Città Metropolitane 2014-2020"

TAV.N. PR 02 001 rev.0 – PLANIMETRIA DI RILIEVO – 1:200

AMBITO 02

– VARCO 301 – VIA DEL CORSO, DIREZIONE PIAZZA VENEZIA

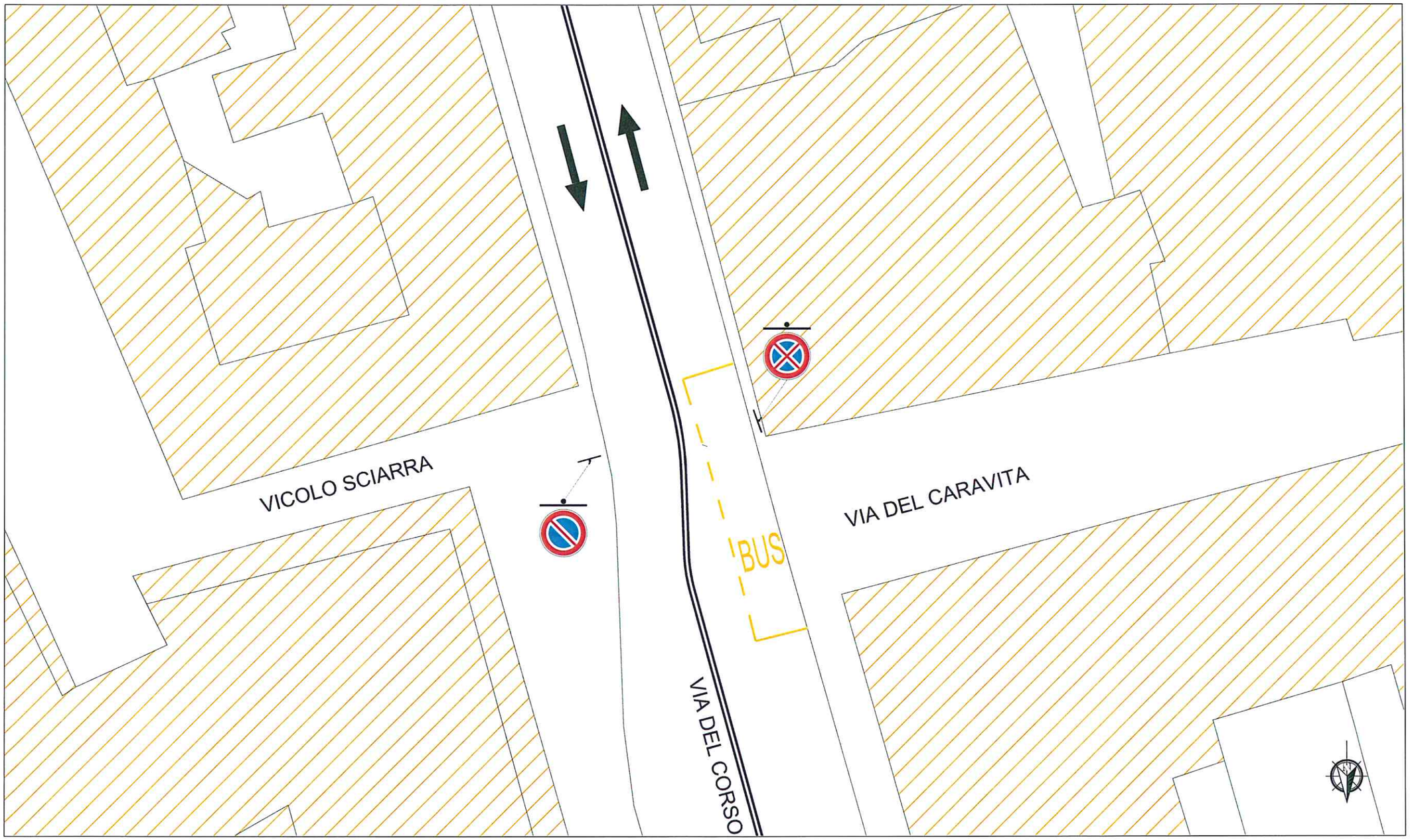

ROMA

mobilità
ROMA

"Progetto cofinanziato dall'Unione europea - Fondi Strutturali e di Investimento Europei | Programma Operativo Città Metropolitane 2014-2020"

UNIONE EUROPEA
Fondi Strutturali e di Investimento Europei

TAV.N. PP 02 101 rev.0 - PLANIMETRIA DI PROGETTO - 1:200

AMBITO 02

- VARCO 301 - VIA DEL CORSO, DIREZIONE PIAZZA VENEZIA

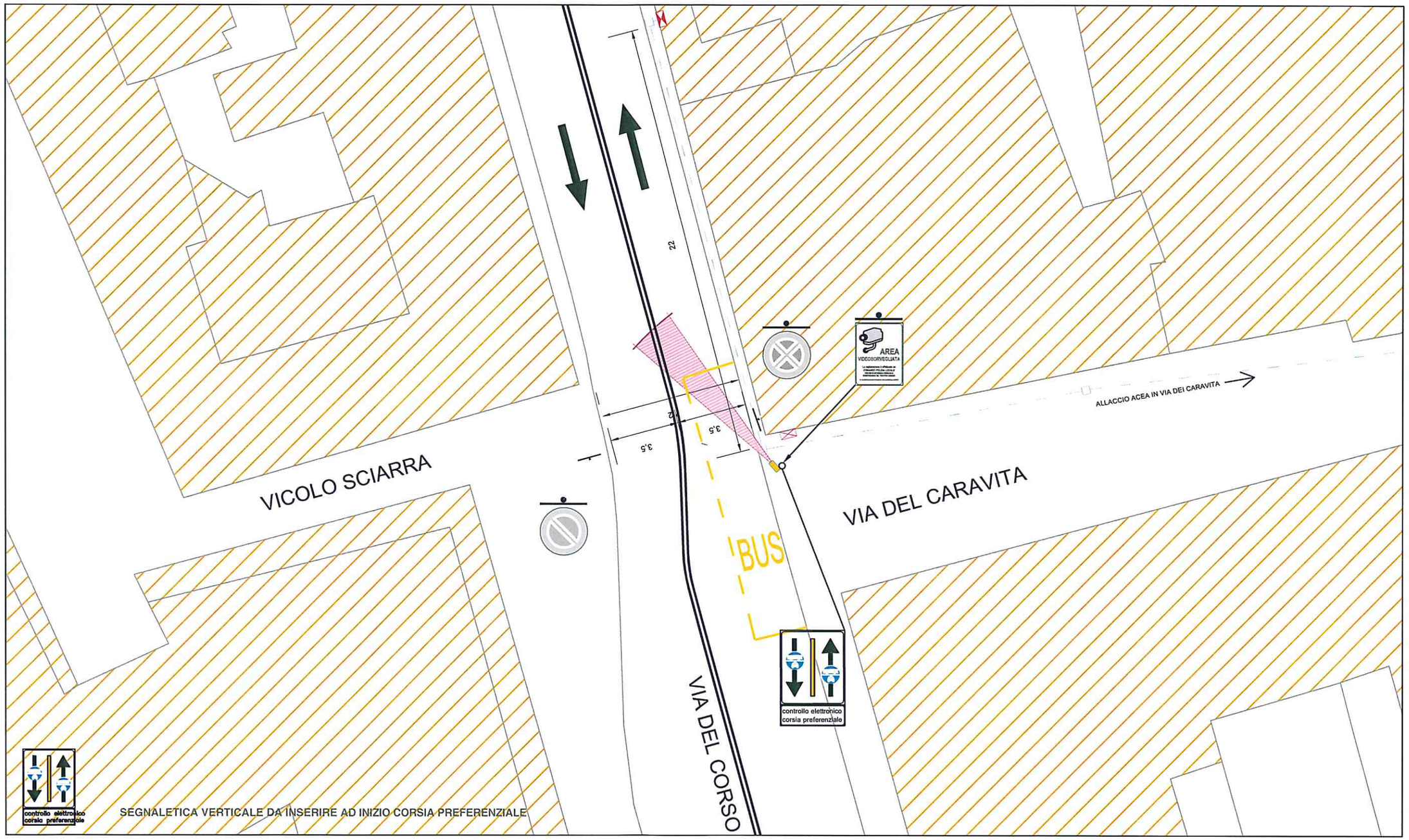

ROMA

mobilità
ROMA

UNIONE EUROPEA
Fondi Strutturali e di Investimento Europei

"Progetto cofinanziato dall'Unione europea - Fondi Strutturali e di Investimento Europei | Programma Operativo Città Metropolitane 2014-2020"

STATO DI FATTO

FOTOINSERIMENTO

UNIONE EUROPEA
Fondi Strutturali e di Investimento Europei

"Progetto cofinanziato dall'Unione europea - Fondi Strutturali e di Investimento Europei | Programma Operativo Città Metropolitane 2014-2020"

AMBITO 06 - VARCO 305 - CORSO VITTORIO EMANUELE II, DIREZIONE LARGO ARGENTINA

TAV.N. PR 06 001 rev.0 - PLANIMETRIA DI RILIEVO - 1:200

TAV.N. PP 06 101 rev.0 - PLANIMETRIA DI PROGETTO - 1:200

TAV.N. RD 06 001 rev.0 - FOTOINSERIMENTO - f.s.

ROMA

mobilità
ROMA

UNIONE EUROPEA
Fondi Strutturali e di Investimento Europei

"Progetto cofinanziato dall'Unione Europea - Fondi Strutturali e di Investimento Europei | Programma Operativo Città Metropolitane 2014-2020"

TAV.N. PR 06 001 rev.0 – PLANIMETRIA DI RILIEVO – 1:200

AMBITO 06

– VARCO 305 – CORSO VITTORIO EMANUELE II, DIREZIONE LARGO ARGENTINA

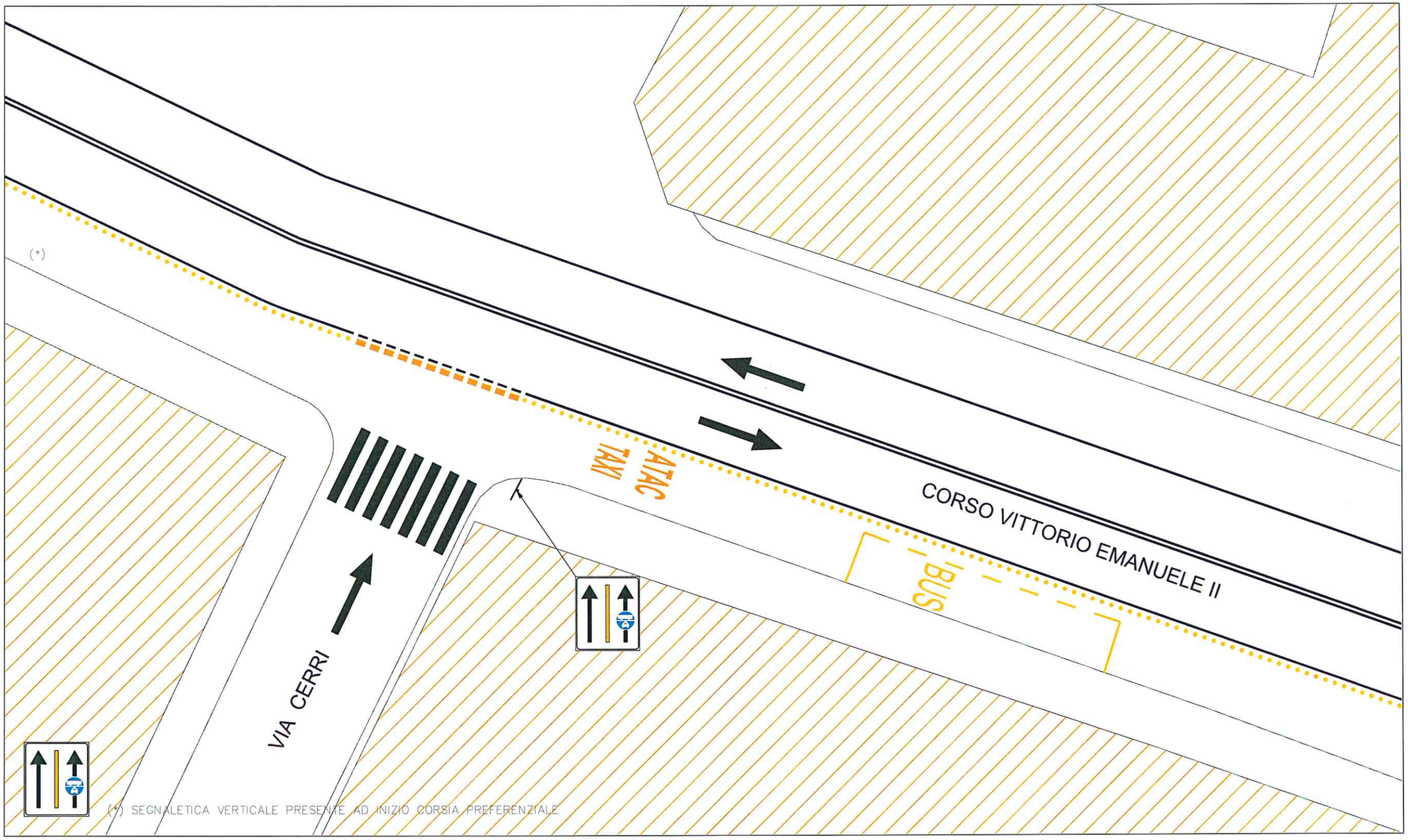

ROMA

mobilità ROMA

"Progetto cofinanziato dall'Unione europea - Fondi Strutturali e di Investimento Europei | Programma Operativo Città Metropolitane 2014-2020"

UNIONE EUROPEA
Fondi Strutturali e di Investimento Europei

TAV.N. PP 06 101 rev.0 – PLANIMETRIA DI PROGETTO – 1:200

AMBITO 06

– VARCO 305 – CORSO VITTORIO EMANUELE II, DIREZIONE LARGO ARGENTINA

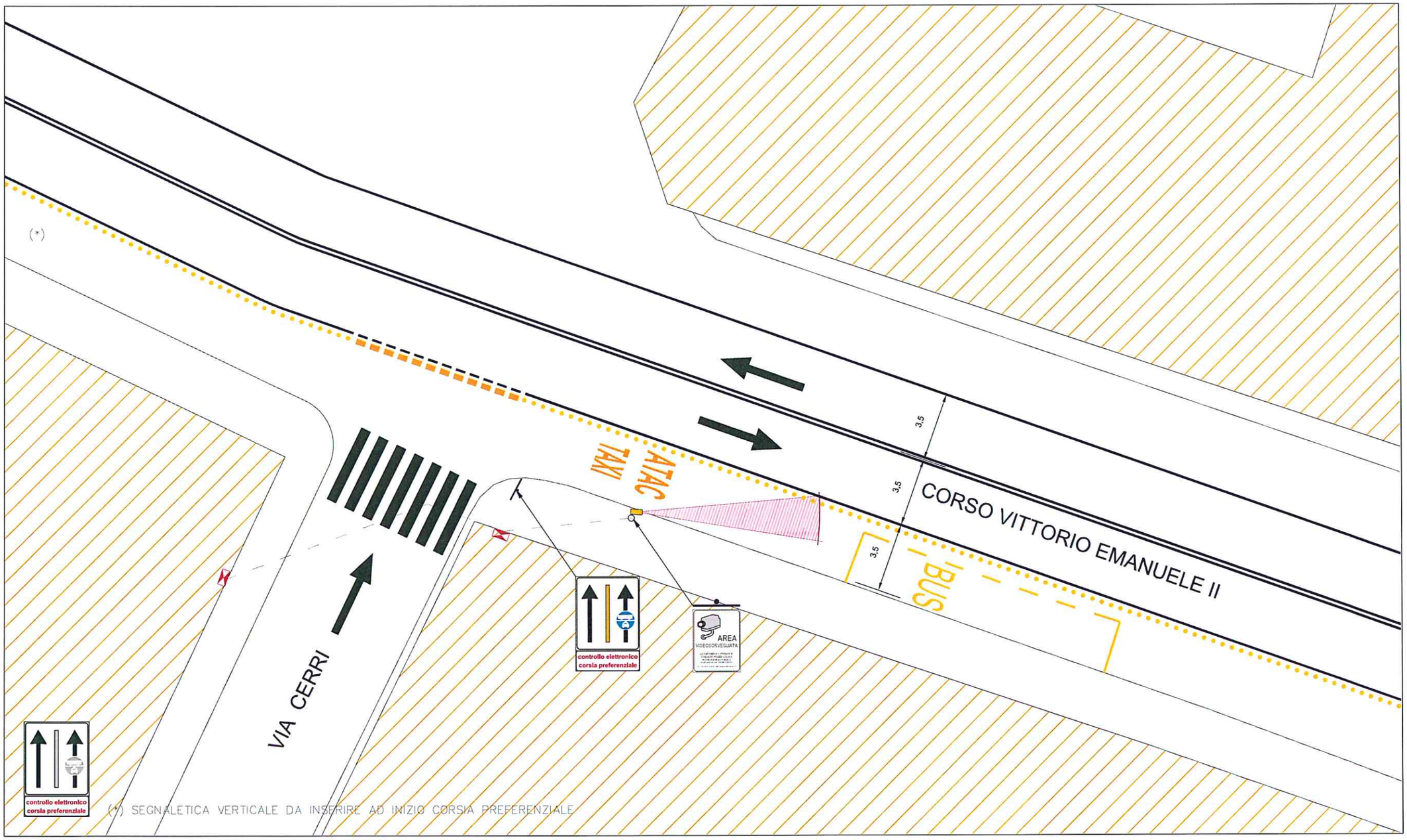

(*) SEGNALETICA VERTICALE DA INSERIRE AD INIZIO CORSIA PREFERENZIALE

ROMA

mobilità ROMA

"PROGETTO COFINANZIATO DALL'UNIONE EUROPEA - FONDI STRUTTURALI E DI INVESTIMENTO EUROPEI | PROGRAMMA OPERATIVO CITTÀ METROPOLITANE 2014-2020"

TAV.N. RD 06 001 rev.0 – FOTOINSERIMENTO –
– VARCO 305 – CORSO VITTORIO EMANUELE II, DIREZIONE LARGO ARGENTINA

AMBITO 06

STATO DI FATTO

FOTOINSERIMENTO

UNIONE EUROPEA
Fondi Strutturali e di Investimento Europei

"Progetto cofinanziato dall'Unione europea - Fondi Strutturali e di Investimento Europei | Programma Operativo Città Metropolitane 2014-2020"

AMBITO 07 - VARCO 306 - CORSO VITTORIO EMANUELE II, DIREZIONE LARGO ARGENTINA

TAV.N. PR 07 001 rev.0 - PLANIMETRIA DI RILIEVO - 1:200

TAV.N. PP 07 101 rev.0 - PLANIMETRIA DI PROGETTO - 1:200

TAV.N. RD 07 001 rev.0 - FOTOINSERIMENTO - f.s.

"PROGETTO COFINANZIATO DALL'UNIONE EUROPEA - FONDI STRUTTURALI E DI INVESTIMENTO EUROPEI | PROGRAMMA OPERATIVO CITTÀ METROPOLITANE 2014-2020"

UNIONE EUROPEA
Fondi Strutturali e di Investimento Europei

TAV.N. PR 07 001 rev.0 – PLANIMETRIA DI RILIEVO – 1:200

AMBITO 07

– VARCO 306 – CORSO VITTORIO EMANUELE II, DIREZIONE LUNGOTEVERE

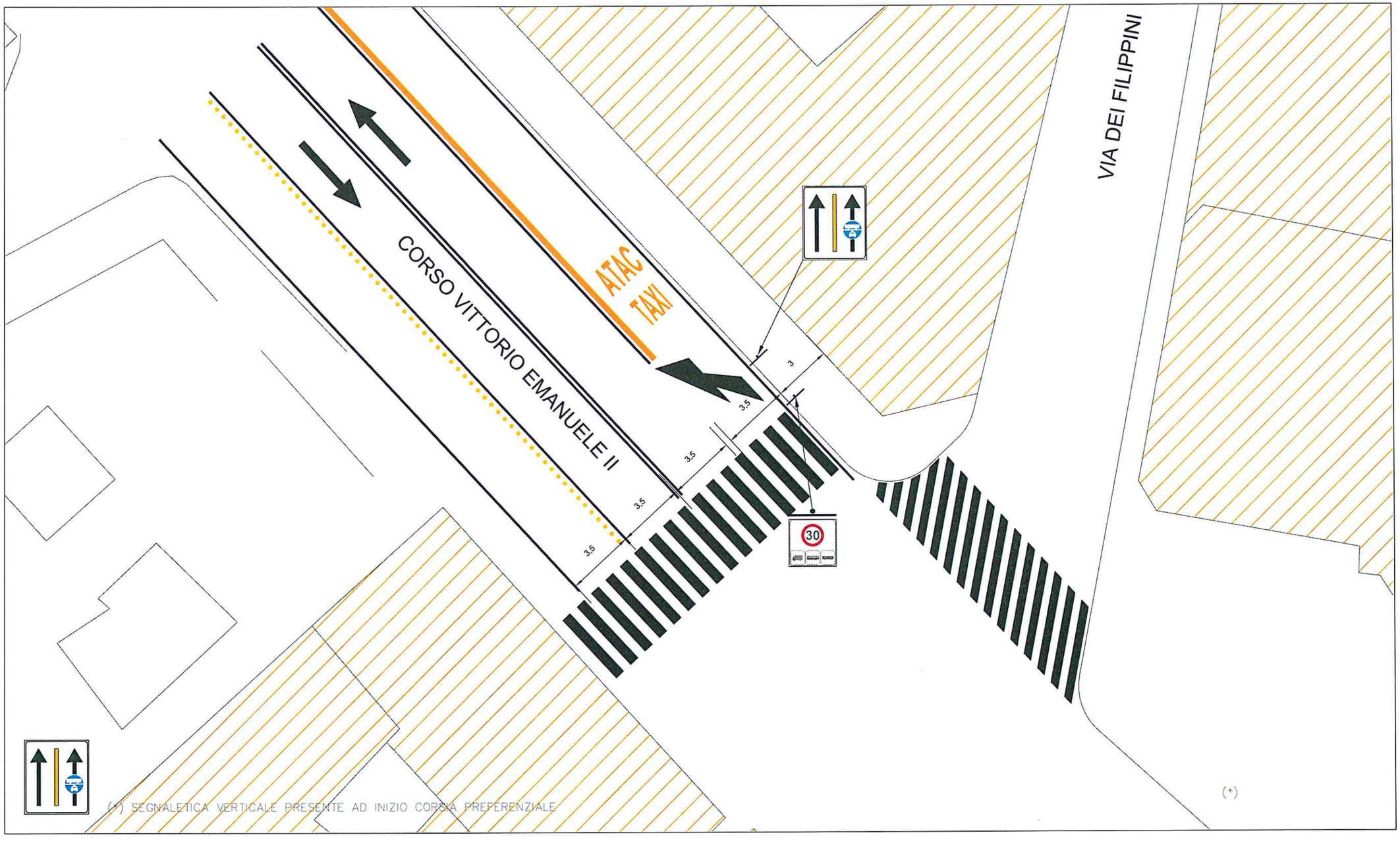

(*) SEGNALETICA VERTICALE PRESENTE AD INIZIO CORSIA PREFERENZIALE

ROMA

mobilità ROMA

"PROGETTO COFINANZIATO DALL'UNIONE EUROPEA - FONDI STRUTTURALI E DI INVESTIMENTO EUROPEI | PROGRAMMA OPERATIVO CITTÀ METROPOLITANE 2014-2020"

UNIONE EUROPEA
Fondi Strutturali e di Investimento Europei

TAV.N. PP 07 101 rev.0 – PLANIMETRIA DI PROGETTO – 1:200

AMBITO 07

– VARCO 306 – CORSO VITTORIO EMANUELE II, DIREZIONE LUNGOTEVERE

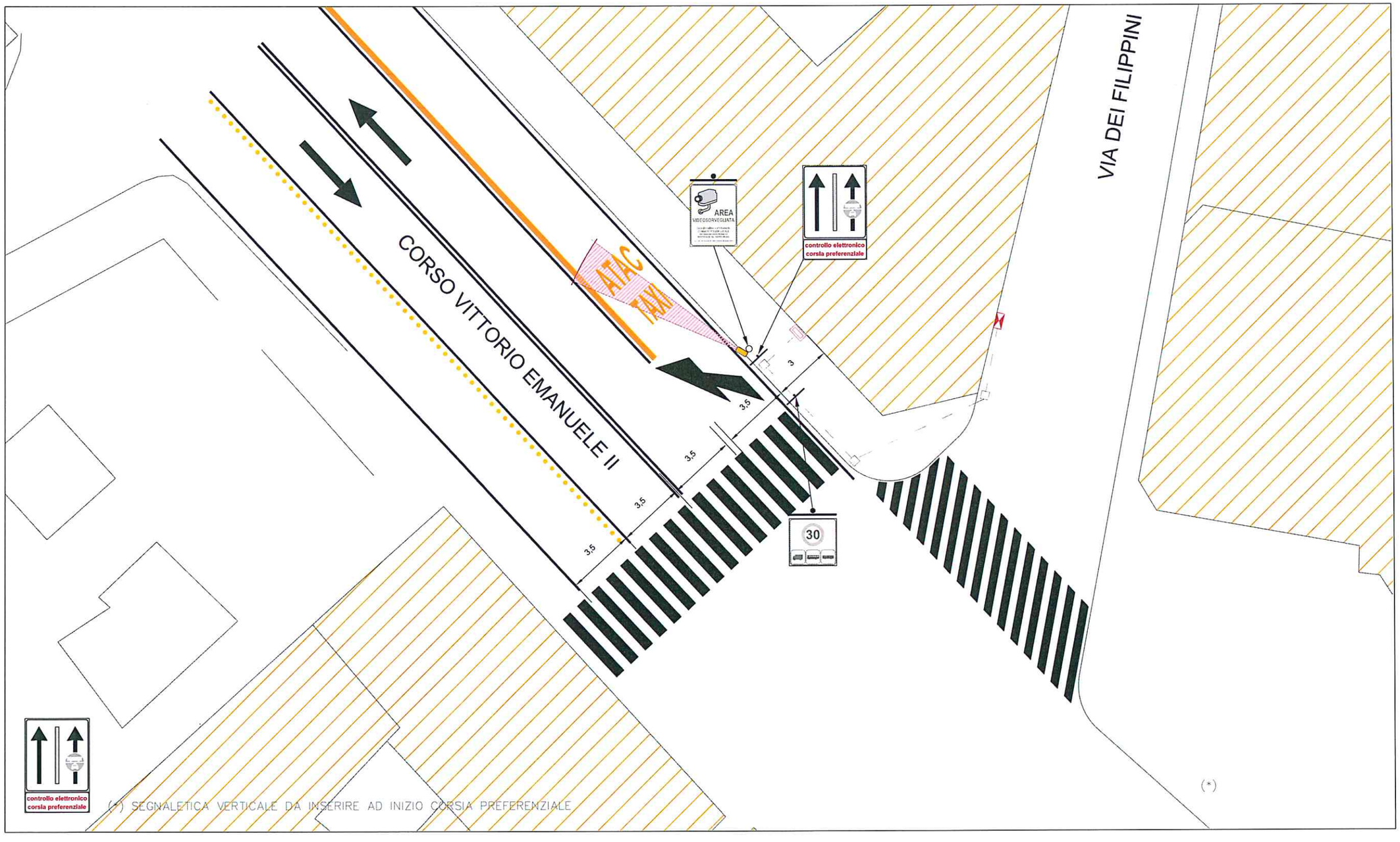

(*) SEGNALETICA VERTICALE DA INSERIRE AD INIZIO CORSIA PREFERENZIALE

ROMA

mobilità ROMA

"PROGETTO COFINANZIATO DALL'UNIONE EUROPEA - FONDI STRUTTURALI E DI INVESTIMENTO EUROPEI | PROGRAMMA OPERATIVO CITTÀ METROPOLITANE 2014-2020"

UNIONE EUROPEA
Fondi Strutturali e di Investimento Europei

TAV.N. RD 07 001 rev.0 – FOTOINSERIMENTO –

AMBITO 07
– VARCO 306 – CORSO VITTORIO EMANUELE II, DIREZIONE LUNGOTEVERE

STATO DI FATTO

FOTOINSERIMENTO

UNIONE EUROPEA
Fondi Strutturali e di Investimento Europei

"PROGETTO COFINANZIATO DALL'UNIONE EUROPEA - FONDI STRUTTURALI E DI INVESTIMENTO EUROPEI | PROGRAMMA OPERATIVO CITTÀ METROPOLITANE 2014-2020"

AMBITO 10 - VARCO 309 - VIA LABICANA, DIREZIONE VIA MERULANA

TAV.N. PR 10 001 rev.0 - PLANIMETRIA DI RILIEVO - 1:200

TAV.N. PP 10 101 rev.0 - PLANIMETRIA DI PROGETTO - 1:200

TAV.N. RD 10 001 rev.0 - FOTOINSERIMENTO - f.s.

ROMA

mobilità
ROMA

UNIONE EUROPEA
Fondi Strutturali e di Investimento Europei

"Progetto cofinanziato dall'Unione europea - Fondi Strutturali e di Investimento Europei | Programma Operativo Città Metropolitane 2014-2020"

TAV.N. PR 10 001 rev.0 – PLANIMETRIA DI RILIEVO – 1:200

AMBITO 10

– VARCO 309 – VIA LABICANA, DIREZIONE VIA MERULANA

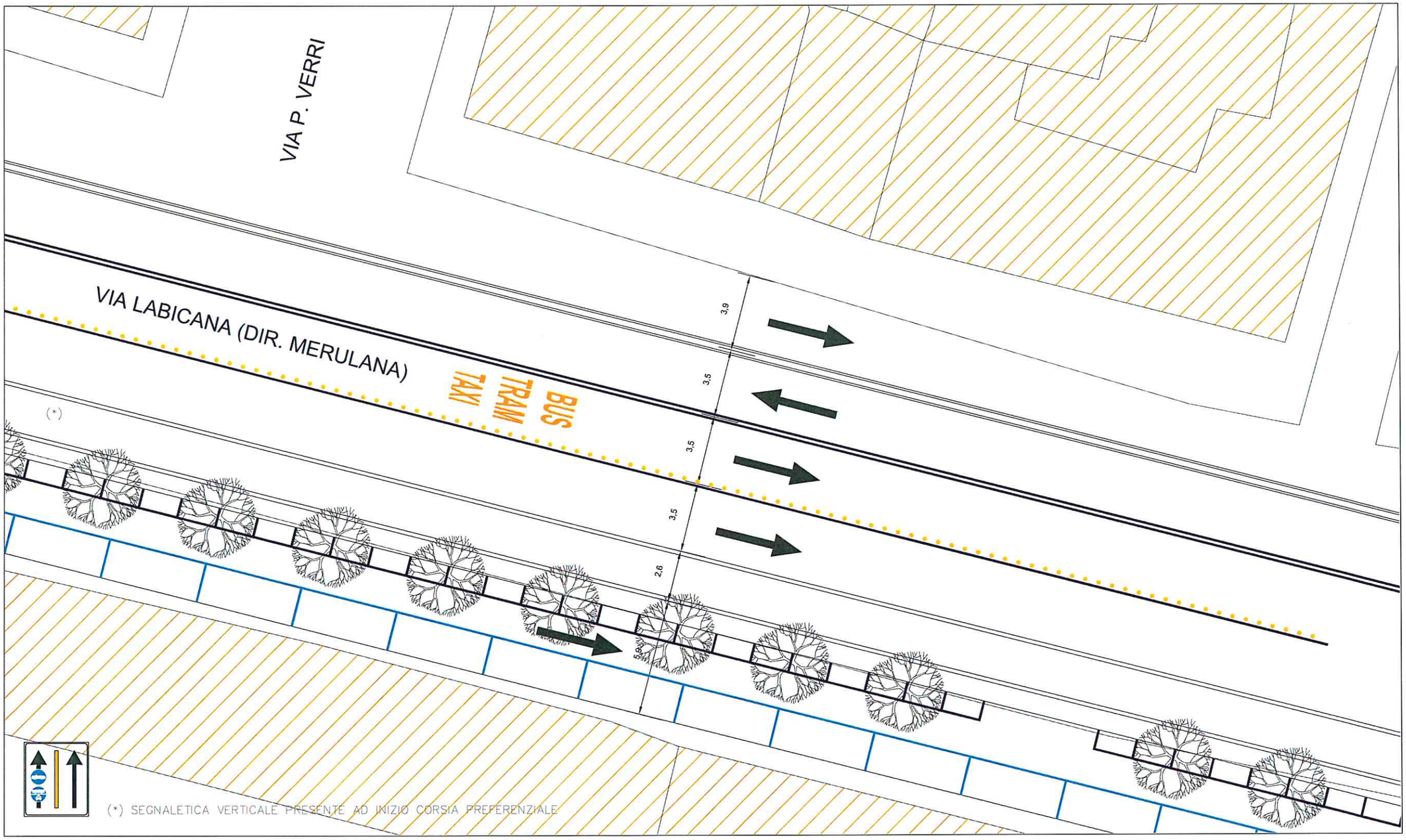

ROMA

mobilità ROMA

"PROGETTO COFINANZIATO DALL'UNIONE EUROPEA - FONDI STRUTTURALI E DI INVESTIMENTO EUROPEI | PROGRAMMA OPERATIVO CITTÀ METROPOLITANE 2014-2020"

UNIONE EUROPEA
Fondi Strutturali e di Investimento Europei

TAV.N. PP 10 101 rev.0 – PLANIMETRIA DI PROGETTO – 1:200

AMBITO 10

– VARCO 309 – VIA LABICANA, DIREZIONE VIA MERULANA

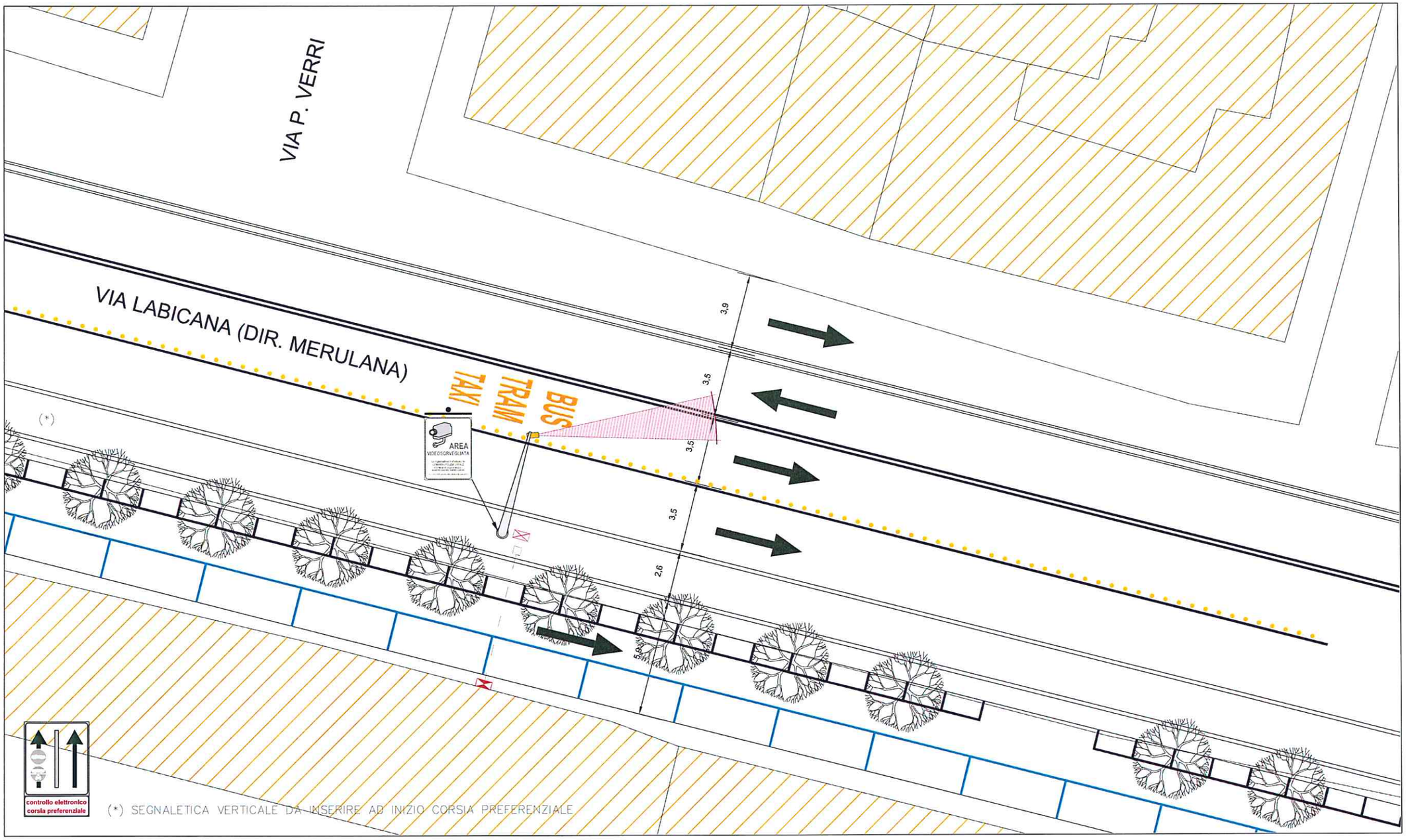

(*) SEGNALETICA VERTICALE DA INSERIRE AD INIZIO CORSIA PREFERENZIALE

ROMA

mobilità
ROMA

"PROGETTO COFINANZIATO DALL'UNIONE EUROPEA – FONDI STRUTTURALI E DI INVESTIMENTO EUROPEI | PROGRAMMA OPERATIVO CITTÀ METROPOLITANE 2014-2020"

UNIONE EUROPEA
Fondi Strutturali e di Investimento Europei

TAV.N. RD 10 001 – FOTOINSERIMENTO

AMBITO 10
– VARCO 309 – VIA LABICANA, DIREZIONE VIA MERULANA

STATO DI FATTO

FOTOINSERIMENTO

ROMA

mobilità ROMA

UNIONE EUROPEA
Fondi Strutturali e di Investimento Europei

"Progetto cofinanziato dall'Unione Europea - Fondi Strutturali e di Investimento Europei | Programma Operativo Città Metropolitane 2014-2020"

AMBITO 11 - VARCO 310 - VIA LABICANA altezza via dei Normanni, DIREZIONE VIA MERULANA

TAV.N. PR 11 001 rev.0 - PLANIMETRIA DI RILIEVO - 1:200

TAV.N. PP 11 101 rev.0 - PLANIMETRIA DI PROGETTO - 1:200

TAV.N. RD 11 001 rev.0 - FOTOINSERIMENTO - f.s.

ROMA

mobilità ROMA

"PROGETTO COFINANZIATO DALL'UNIONE EUROPEA - FONDI STRUTTURALI E DI INVESTIMENTO EUROPEI | PROGRAMMA OPERATIVO CITTÀ METROPOLITANE 2014-2020"

UNIONE EUROPEA
Fondi Strutturali e di Investimento Europei

AMBITO 11

TAV.N. PR 11 001 rev.0 – PLANIMETRIA DI RILIEVO – 1:200

– VARCO 310 – VIA LABICANA altezza via dei Normanni, DIREZIONE VIA MERULANA

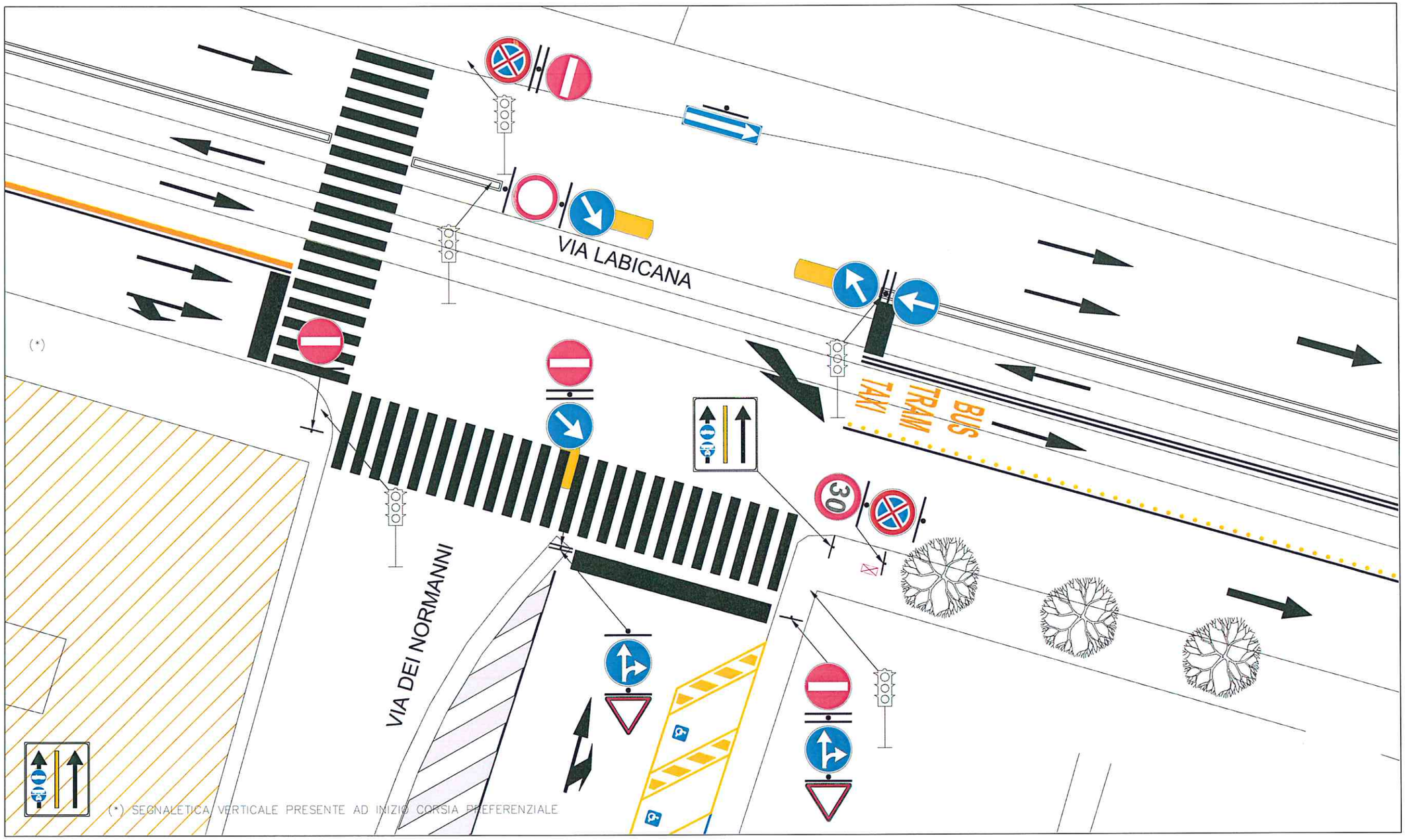

ROMA

mobilità ROMA

"PROGETTO COFINANZIATO DALL'UNIONE EUROPEA - FONDI STRUTTURALI E DI INVESTIMENTO EUROPEI | PROGRAMMA OPERATIVO CITTÀ METROPOLITANE 2014-2020"

UNIONE EUROPEA
Fondi Strutturali e di Investimento Europei

TAV.N. PP 11 101 rev.0 – PLANIMETRIA DI PROGETTO – 1:200 – VARCO 310 – VIA LABICANA altezza via dei Normanni, DIREZIONE VIA MERULANA

AMBITO 11

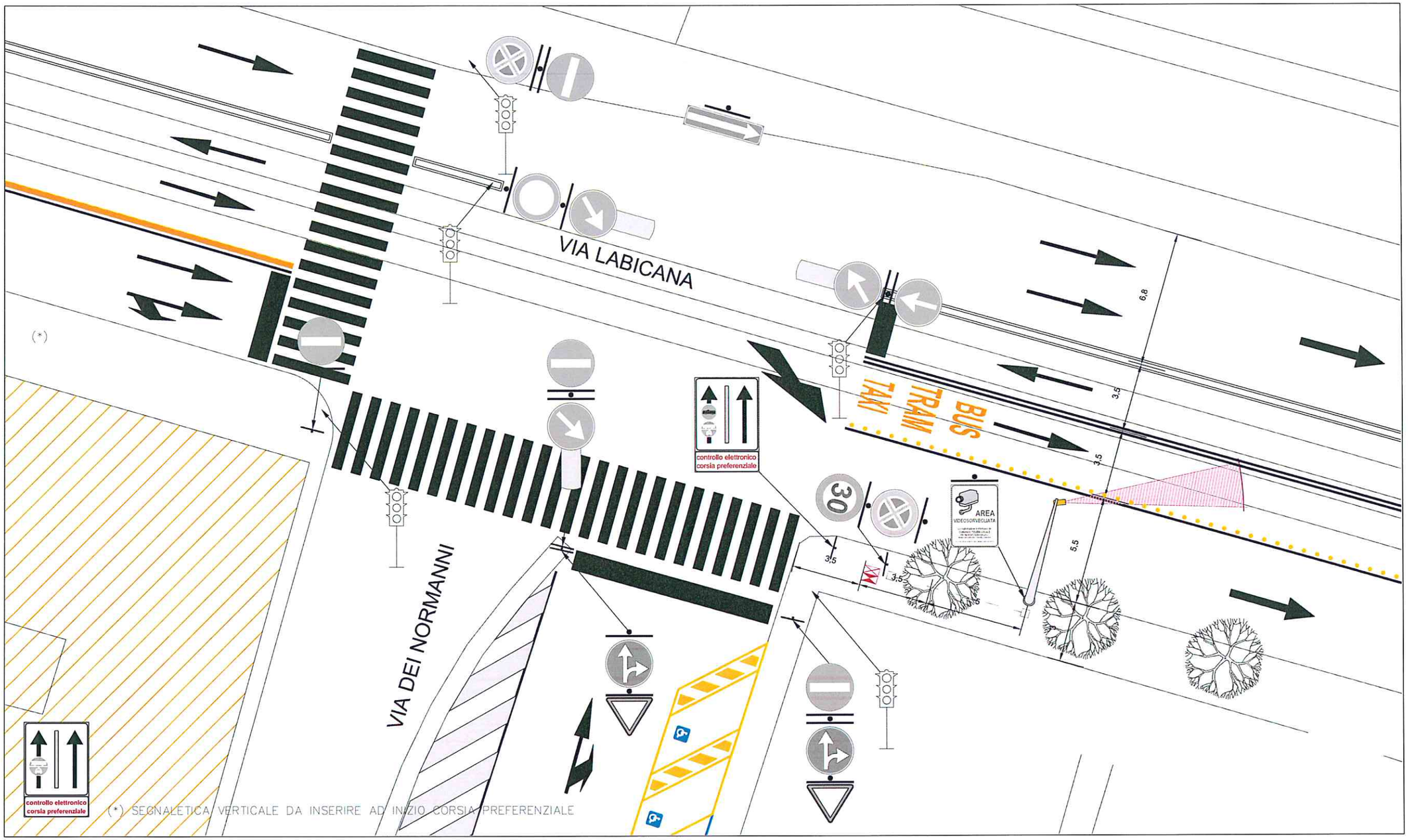

ROMA

mobilità
ROMA

TAV.N. RD 11 001 rev.0 – FOTOINSERIMENTO

– VARCO 310 – VIA LABICANA altezza via dei Normanni, DIREZIONE VIA MERULANA

STATO DI FATTO

FOTOINSERIMENTO

UNIONE EUROPEA
Fondi Strutturali e di Investimento Europei

"Progetto cofinanziato dall'Unione europea - Fondi Strutturali e di Investimento Europei | Programma Operativo Città Metropolitane 2014-2020"

AMBITO 12 - VARCO 311 - VIALE REGINA MARGHERITA, DIREZIONE VIA NOMENTANA

TAV.N. PR 12 001 rev.0 - PLANIMETRIA DI RILIEVO - 1:200

TAV.N. PP 12 101 rev.0 - PLANIMETRIA DI PROGETTO - 1:200

TAV.N. RD 12 001 rev.0 - FOTOINSERIMENTO - f.s.

ROMA

mobilità
ROMA

"PROGETTO COFINANZIATO DALL'UNIONE EUROPEA - FONDI STRUTTURALI E DI INVESTIMENTO EUROPEI | PROGRAMMA OPERATIVO CITTÀ METROPOLITANE 2014-2020"

UNIONE EUROPEA
Fondi Strutturali e di Investimento Europei

TAV.N. PR 12 001 rev.0 – PLANIMETRIA DI RILIEVO – 1:200

AMBITO 12

– VARCO 311 – VIALE REGINA MARGHERITA, DIREZIONE VIA NOMENTANA

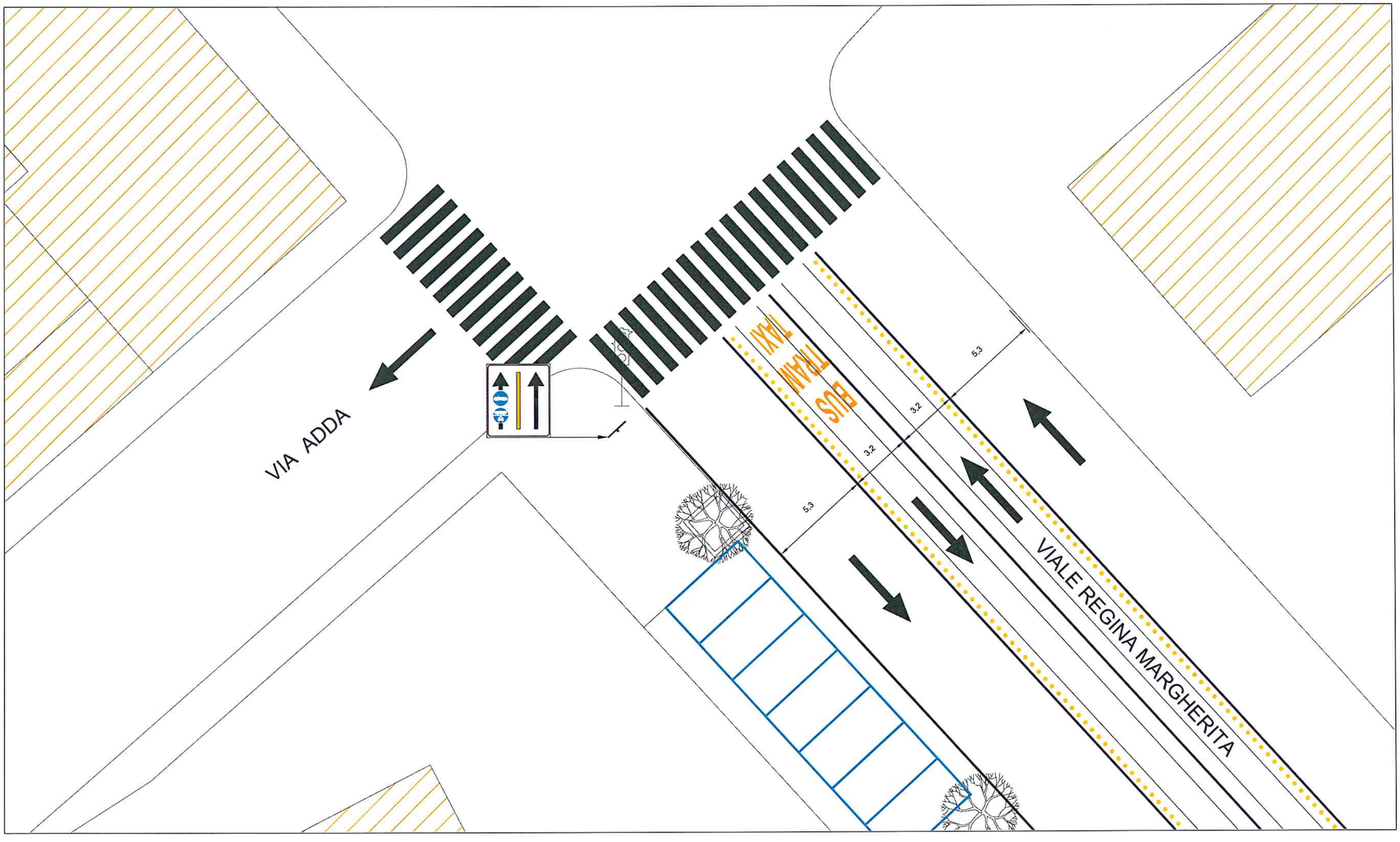

ROMA

mobilità
ROMA

"Progetto cofinanziato dall'Unione europea - Fondi Strutturali e di Investimento Europei | Programma Operativo Città Metropolitane 2014-2020"

UNIONE EUROPEA
Fondi Strutturali e di Investimento Europei

TAV.N. PP 12 101 rev.0 – PLANIMETRIA DI PROGETTO – 1:200

AMBITO 12

– VARCO 311 – VIALE REGINA MARGHERITA, DIREZIONE VIA NOMENTANA

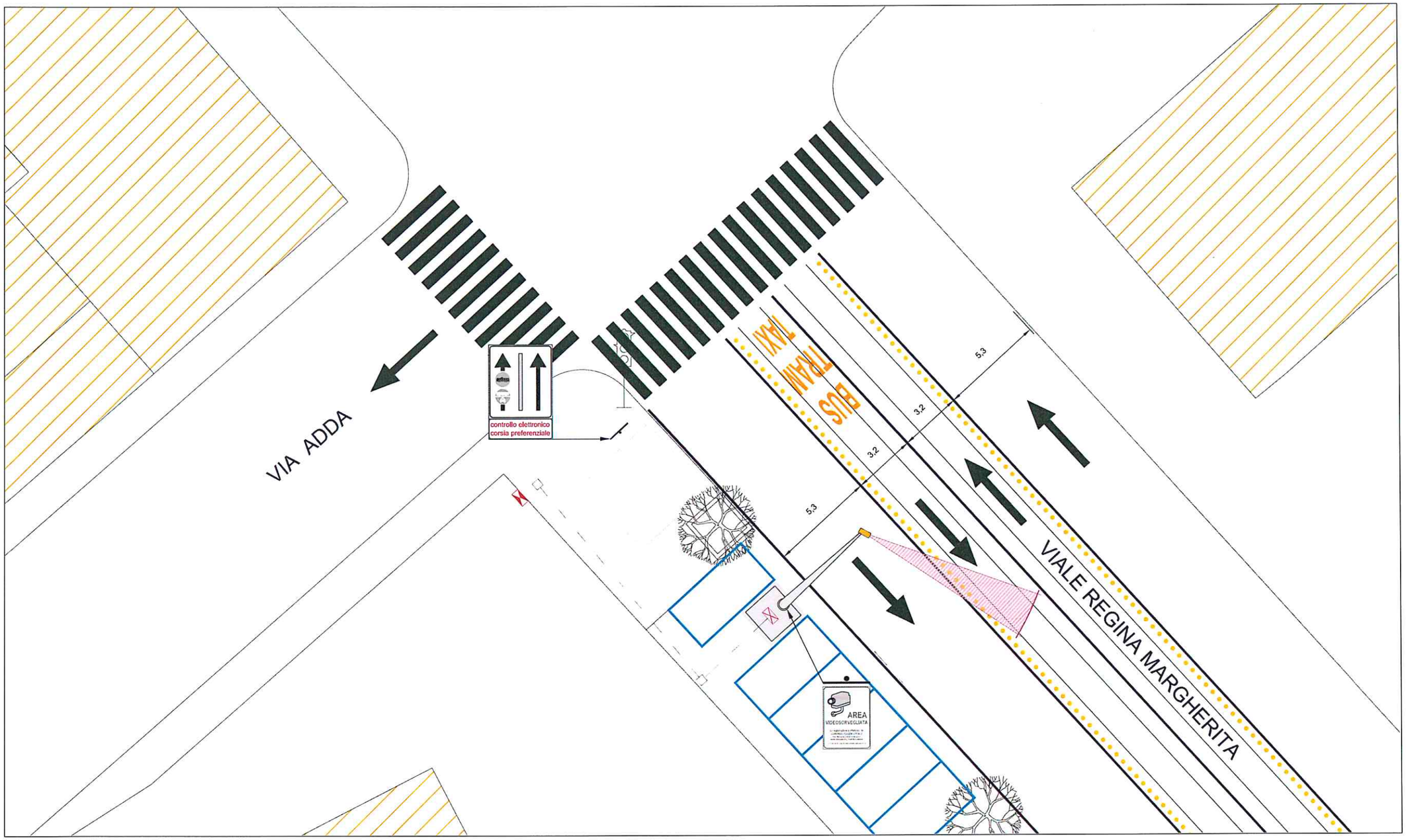

ROMA

mobilità
ROMA

"PROGETTO COFINANZIATO DALL'UNIONE EUROPEA - FONDI STRUTTURALI E DI INVESTIMENTO EUROPEI | PROGRAMMA OPERATIVO CITTÀ METROPOLITANE 2014-2020"

UNIONE EUROPEA
Fondi Strutturali e di Investimento Europei

TAV.N. RD 12 001 rev.0 – FOTOINSERIMENTO

AMBITO 12

– VARCO 311 – VIALE REGINA MARGHERITA, DIREZIONE VIA NOMENTANA

STATO DI FATTO

FOTOINSERIMENTO

ROMA

mobilità
ROMA

UNIONE EUROPEA
Fondi Strutturali e di Investimento Europei

"Progetto cofinanziato dall'Unione Europea - Fondi Strutturali e di Investimento Europei | Programma Operativo Città Metropolitane 2014-2020"

AMBITO 13 - VARCO 312 - VIALE REGINA MARGHERITA, DIREZIONE VIA SALARIA

TAV.N. PR 13 001 rev.0 - PLANIMETRIA DI RILIEVO - 1:200

TAV.N. PP 13 101 rev.0 - PLANIMETRIA DI PROGETTO - 1:200

TAV.N. RD 13 001 rev.0 - FOTOINSERIMENTO - f.s.

ROMA

mobilità
ROMA

UNIONE EUROPEA
Fondi Strutturali e di Investimento Europei

"Progetto cofinanziato dall'Unione europea - Fondi Strutturali e di Investimento Europei | Programma Operativo Città Metropolitane 2014-2020"

AMBITO 13

TAV.N. PR 13 001 rev.0 – PLANIMETRIA DI RILIEVO – 1:200

– VARCO 312 – VIALE REGINA MARGHERITA, DIREZIONE VIA SALARIA

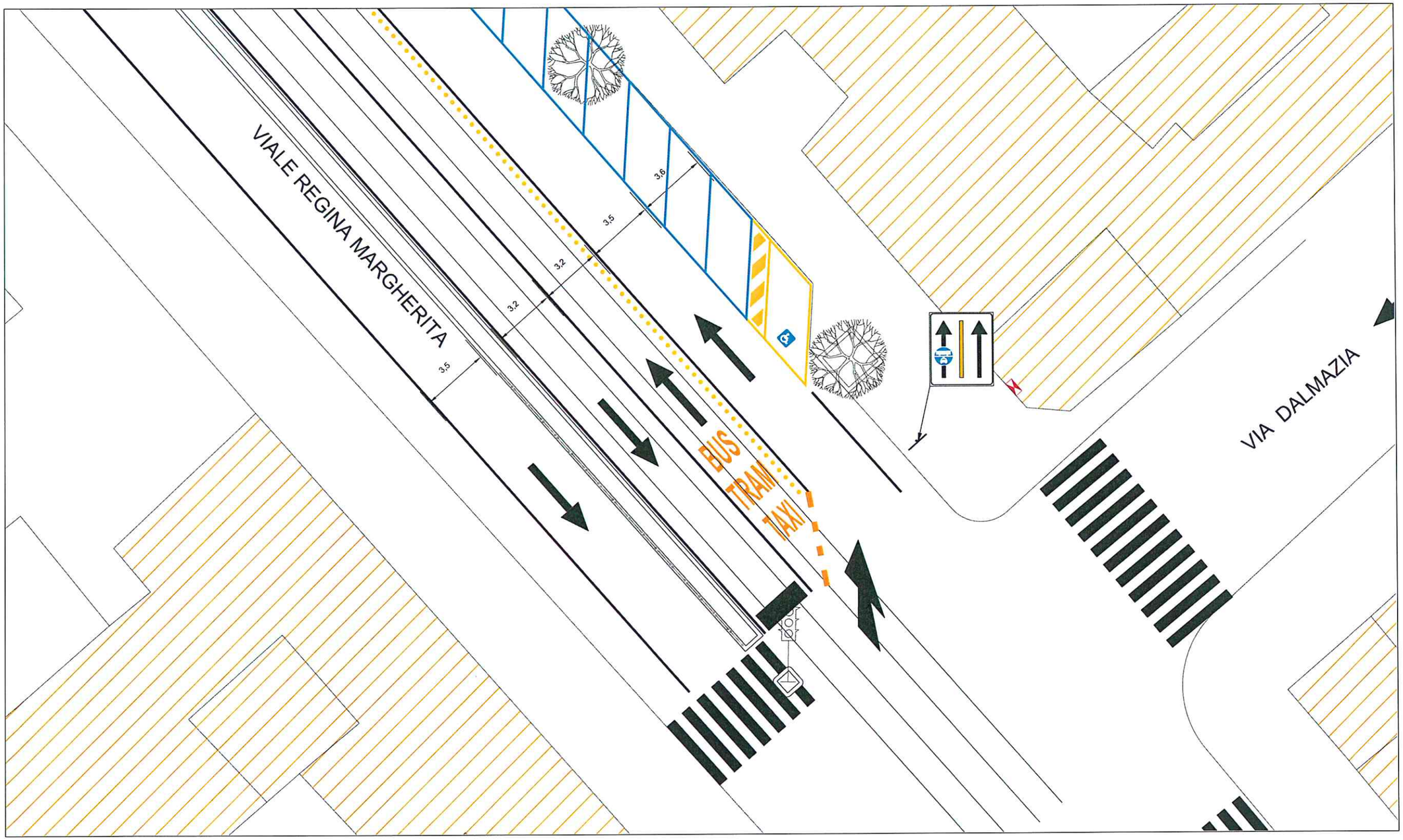

ROMA

mobilità
ROMA

"PROGETTO COFINANZIATO DALL'UNIONE EUROPEA - FONDI STRUTTURALI E DI INVESTIMENTO EUROPEI | PROGRAMMA OPERATIVO CITTÀ METROPOLITANE 2014-2020"

UNIONE EUROPEA
Fondi Strutturali e di Investimento Europei

TAV.N. PP 13 101 rev.0 – PLANIMETRIA DI PROGETTO – 1:200

AMBITO 13

– VARCO 312 – VIALE REGINA MARGHERITA, DIREZIONE VIA SALARIA

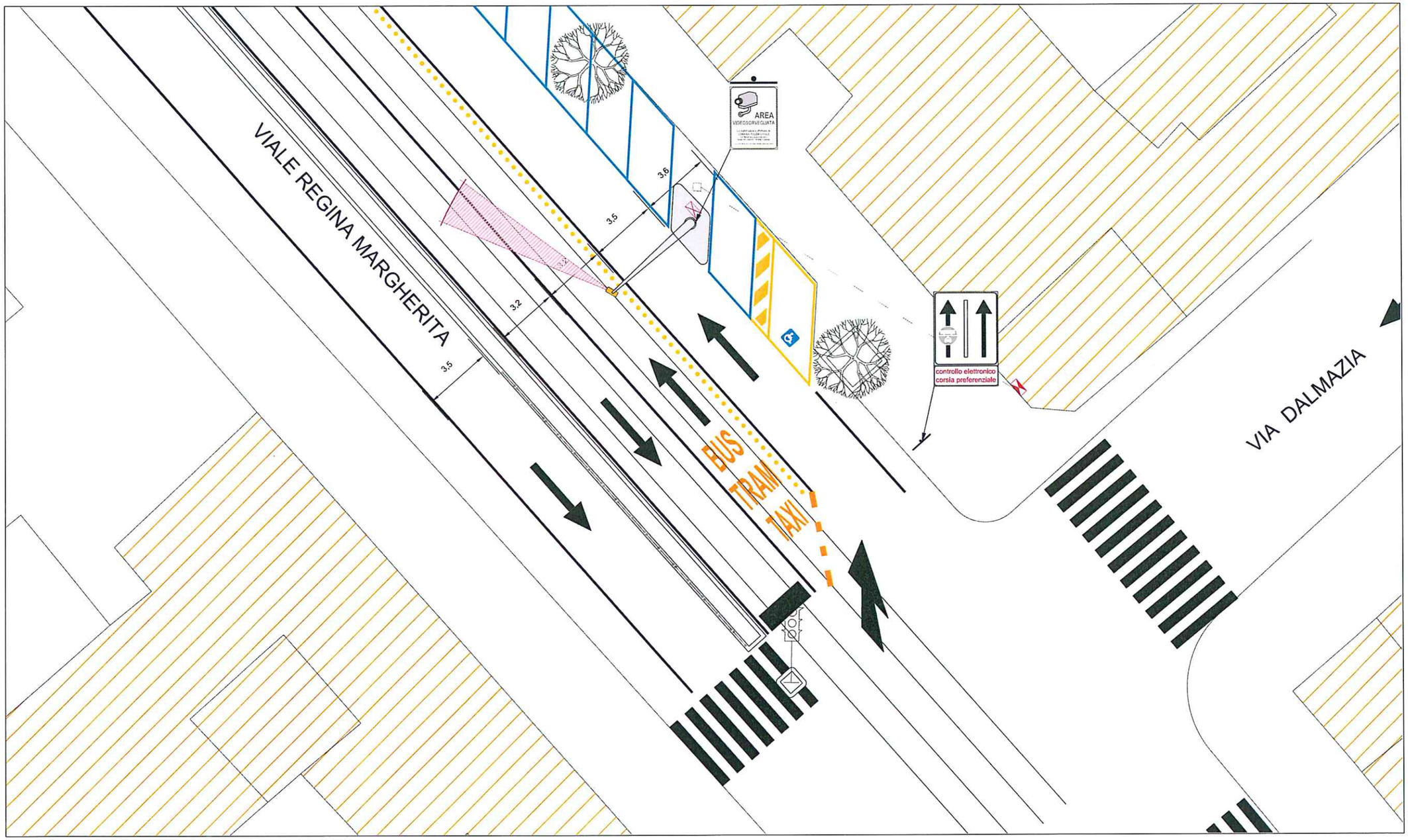

ROMA

mobilità ROMA

TAV.N. RD 13 001 rev.0 – FOTOINSERIMENTO

AMBITO 13

– VARCO 312 – VIALE REGINA MARGHERITA, DIREZIONE VIA SALARIA

STATO DI FATTO

FOTOINSERIMENTO

"Progetto cofinanziato dall'Unione europea - Fondi Strutturali e di Investimento Europei | Programma Operativo Città Metropolitane 2014-2020"

UNIONE EUROPEA
Fondi Strutturali e di Investimento Europei

AMBITO 20 - VARCO 319 - VIA DEI FORI IMPERIALI, DIREZIONE COLOSSEO

TAV.N. PR 20 001 rev.0 - PLANIMETRIA DI RILIEVO - 1:200

TAV.N. PP 20 101 rev.0 - PLANIMETRIA DI PROGETTO - 1:200

TAV.N. RD 20 001 rev.0 - FOTOINSERIMENTO - f.s.

ROMA

mobilità
ROMA

UNIONE EUROPEA
Fondi Strutturali e di Investimento Europei

"Progetto cofinanziato dall'Unione Europea - Fondi Strutturali e di Investimento Europei | Programma Operativo Città Metropolitane 2014-2020"

TAV.N. PR 20 001 rev.0 – PLANIMETRIA DI RILIEVO – 1:200

AMBITO 20

– VARCO 319 – VIA DEI FORI IMPERIALI, DIREZIONE COLOSSEO

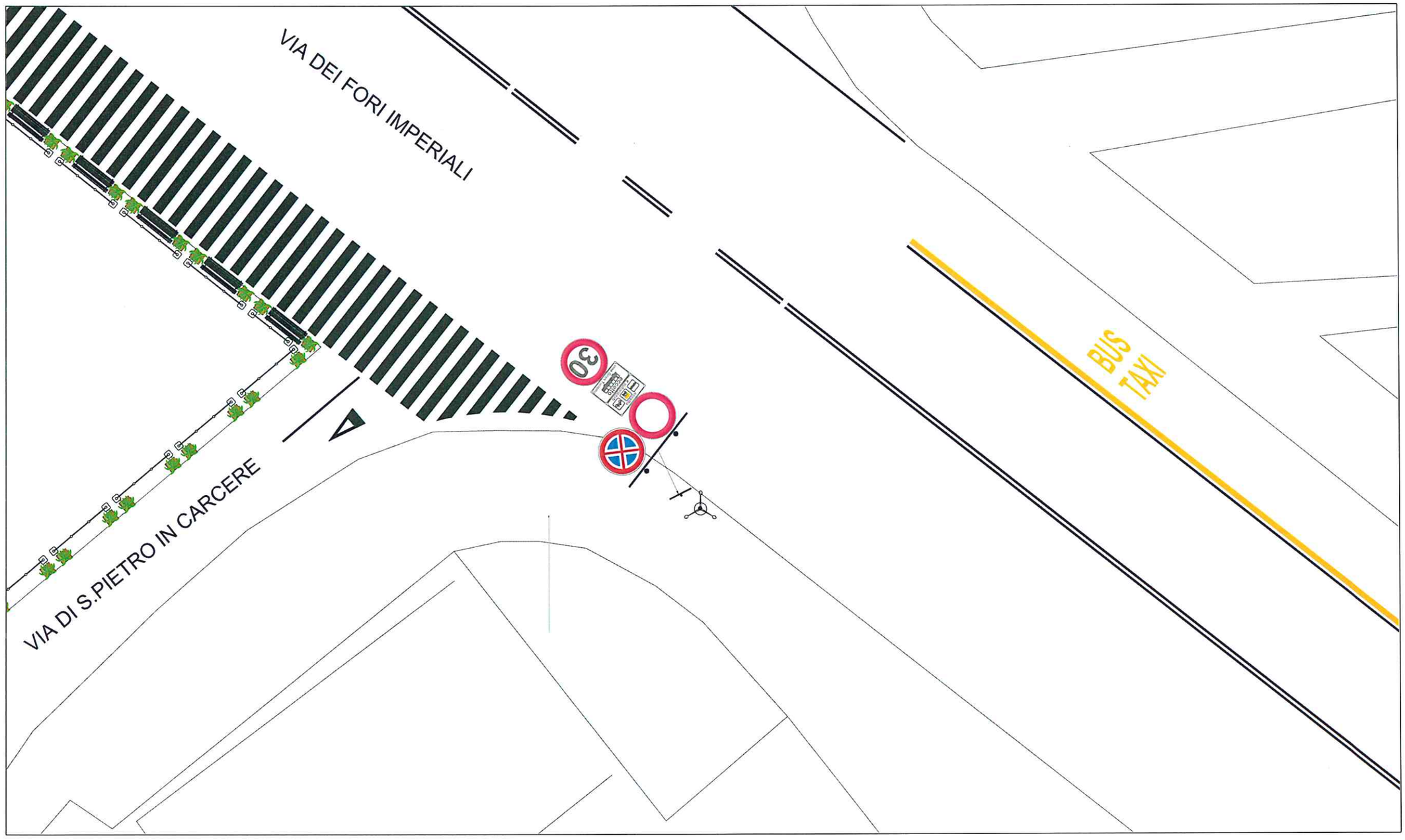

ROMA

mobilità ROMA

UNIONE EUROPEA
Fondi Strutturali e di Investimento Europei

"Progetto cofinanziato dall'Unione europea - Fondi Strutturali e di Investimento Europei | Programma Operativo Città Metropolitane 2014-2020"

TAV.N. PP 20 101 rev.0 - PLANIMETRIA DI PROGETTO - 1:200

AMBITO 20

- VARCO 319 - VIA DEI FORI IMPERIALI, DIREZIONE COLOSSEO

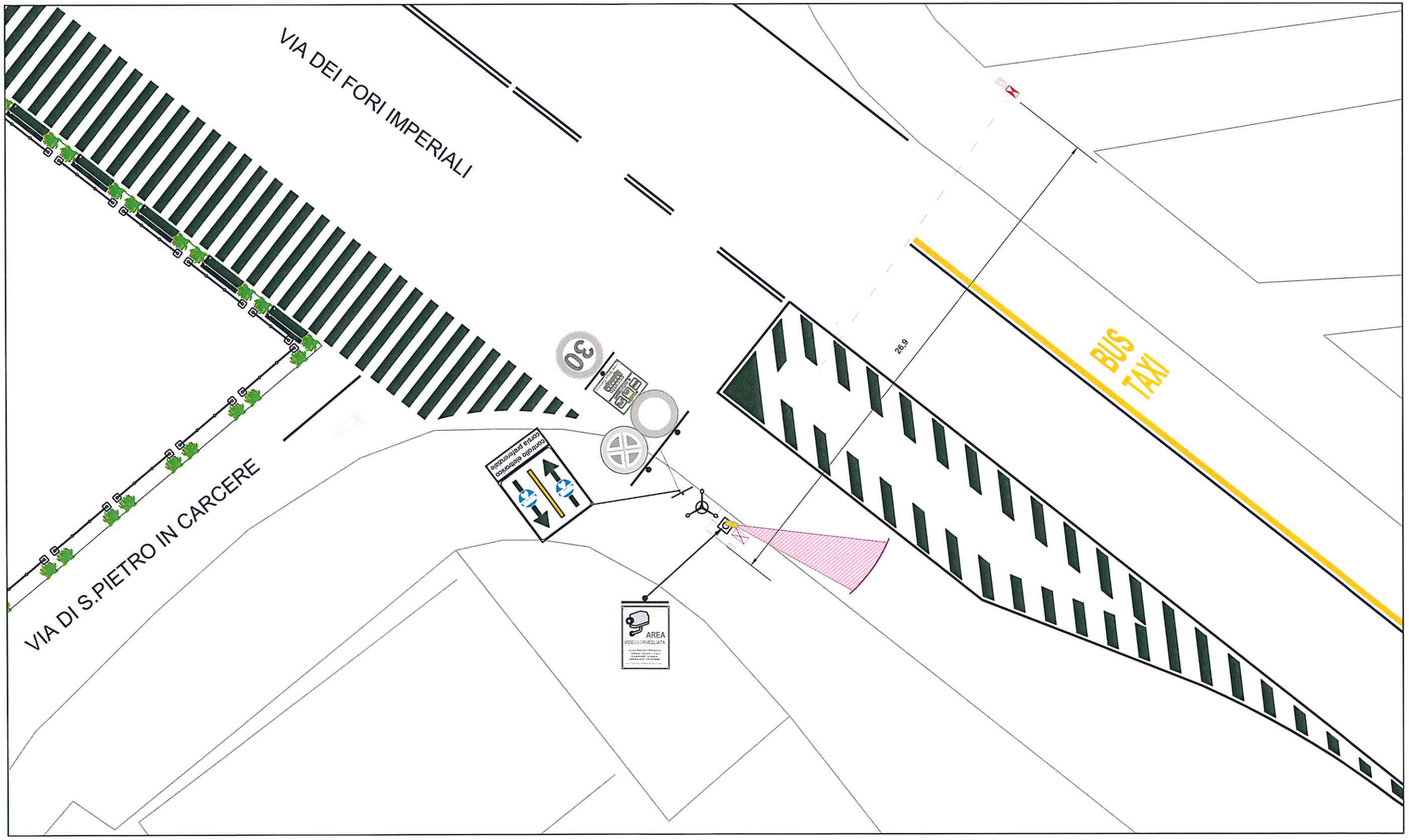

ROMA

mobilità
ROMA

TAV.N. RD 20 001 rev.0 - FOTOINSERIMENTO

AMBITO 20

- VARCO 319 - VIA DEI FORI IMPERIALI, DIREZIONE COLOSSEO

STATO DI FATTO

FOTOINSERIMENTO

UNIONE EUROPEA
Fondi Strutturali e di Investimento Europei

"Progetto cofinanziato dall'Unione Europea - Fondi Strutturali e di Investimento Europei | Programma Operativo Città Metropolitane 2014-2020"

AMBITO 21 - VARCO 320 - LARGO CORRADO RICCI, DIREZIONE PIAZZA VENEZIA

TAV.N. PR 21 001 rev.0 - PLANIMETRIA DI RILIEVO - 1:200

TAV.N. PP 21 101 rev.0 - PLANIMETRIA DI PROGETTO - 1:200

TAV.N. RD 21 001 rev.0 - FOTOINSERIMENTO - f.s.

ROMA

mobilità
ROMA

"Progetto cofinanziato dall'Unione europea - Fondi Strutturali e di Investimento Europei | Programma Operativo Città Metropolitane 2014-2020"

UNIONE EUROPEA
Fondi Strutturali e di Investimento Europei

TAV.N. PR 21 101 rev.0 - PLANIMETRIA DI RILIEVO - 1:200

AMBITO 21

- VARCO 320 - LARGO CORRADO RICCI, DIREZIONE PIAZZA VENEZIA

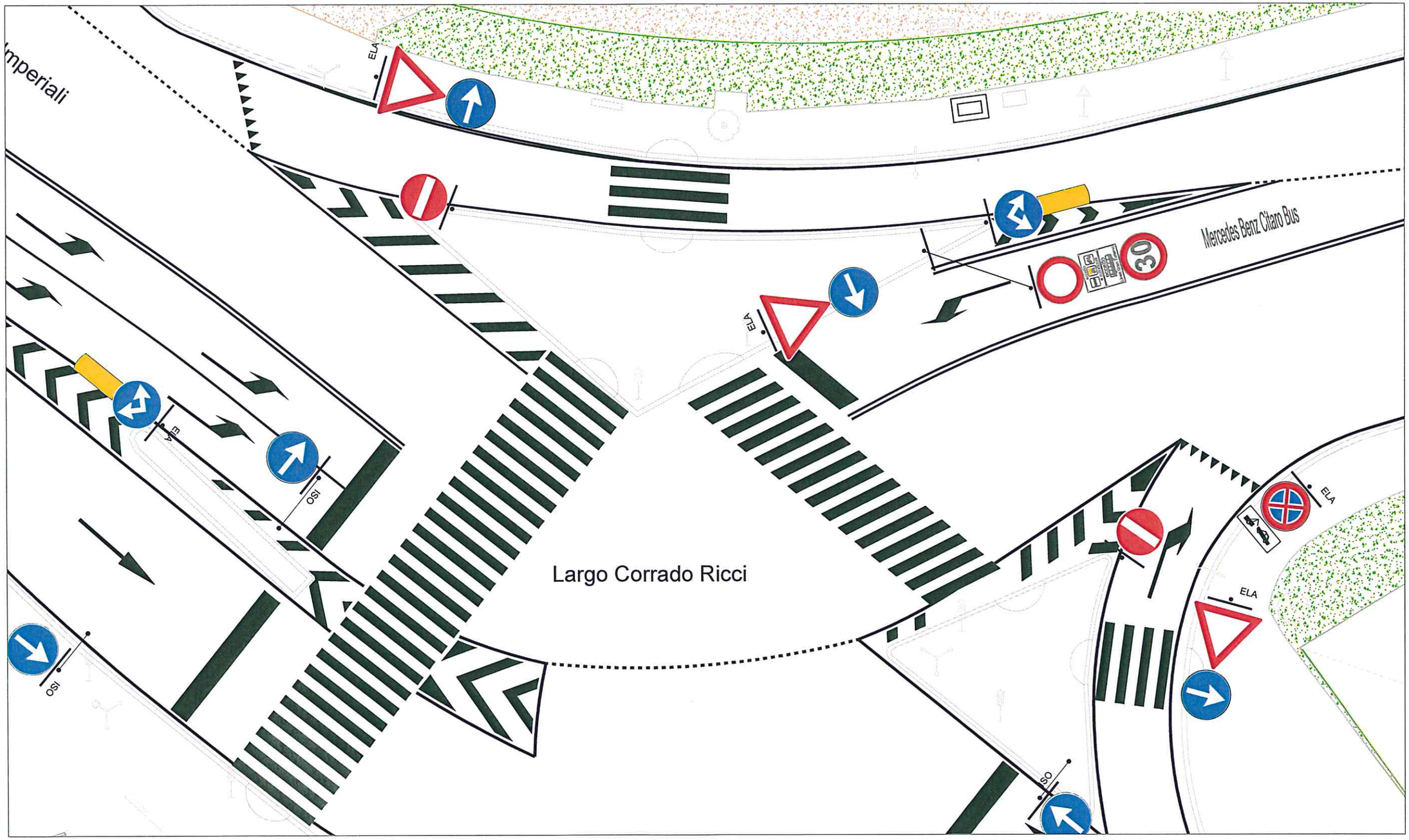

ROMA

mobilità
ROMA

"Progetto cofinanziato dall'Unione europea - Fondi Strutturali e di Investimento Europei | Programma Operativo Città Metropolitane 2014-2020"

UNIONE EUROPEA
Fondi Strutturali e di Investimento Europei

TAV.N. PP 21 001 rev.0 - PLANIMETRIA DI PROGETTO - 1:200

AMBITO 21

- VARCO 320 - LARGO CORRADO RICCI, DIREZIONE PIAZZA VENEZIA

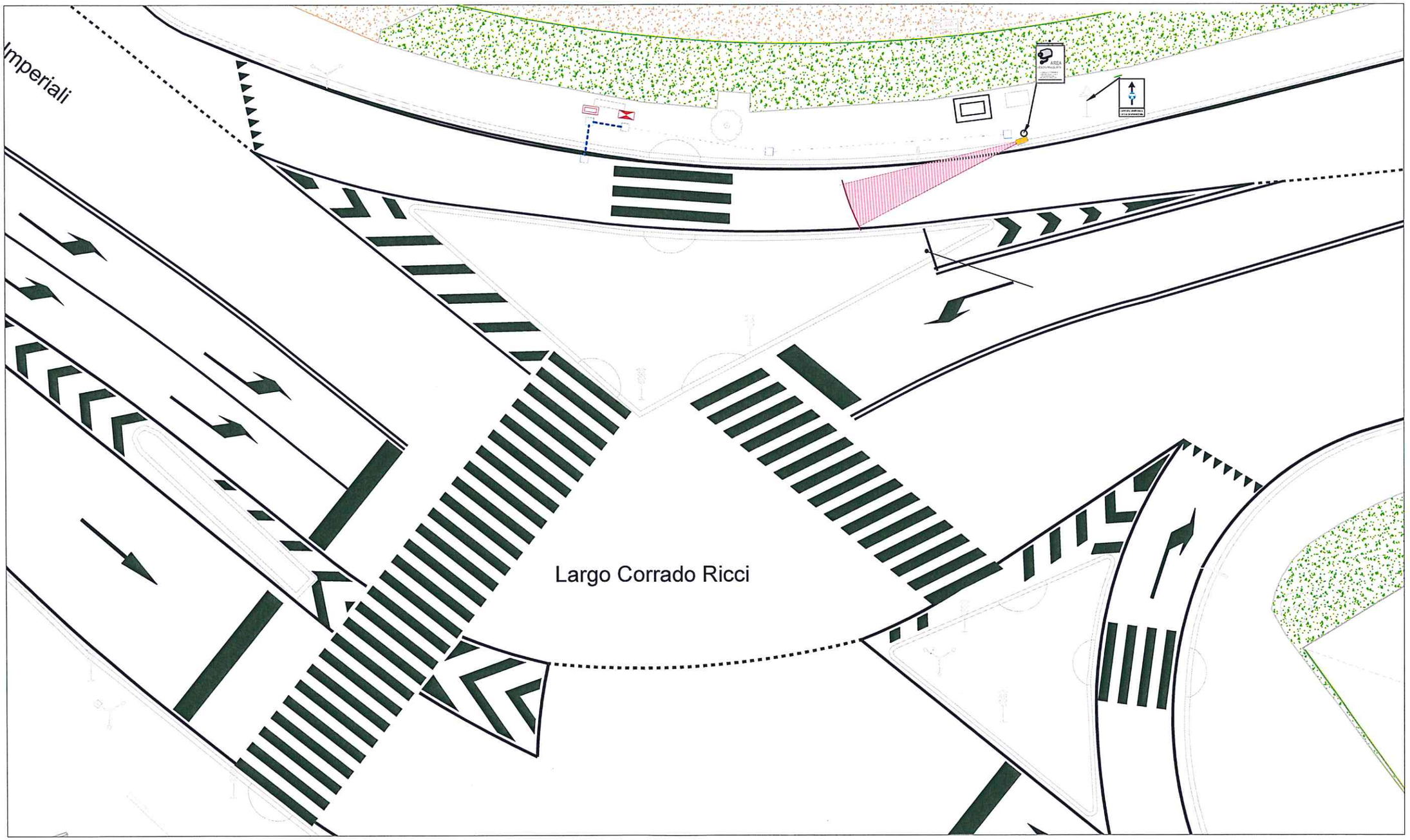

ROMA

mobilità
ROMA

TAV.N. RD 21 001 rev.0 - FOTOINSERIMENTO

AMBITO 21

- VARCO 320 - LARGO CORRADO RICCI, DIREZIONE PIAZZA VENEZIA

STATO DI FATTO

FOTOINSERIMENTO

ROMA

mobilità ROMA

[FINE]