



Piano Generale del Traffico Urbano di Roma Capitale

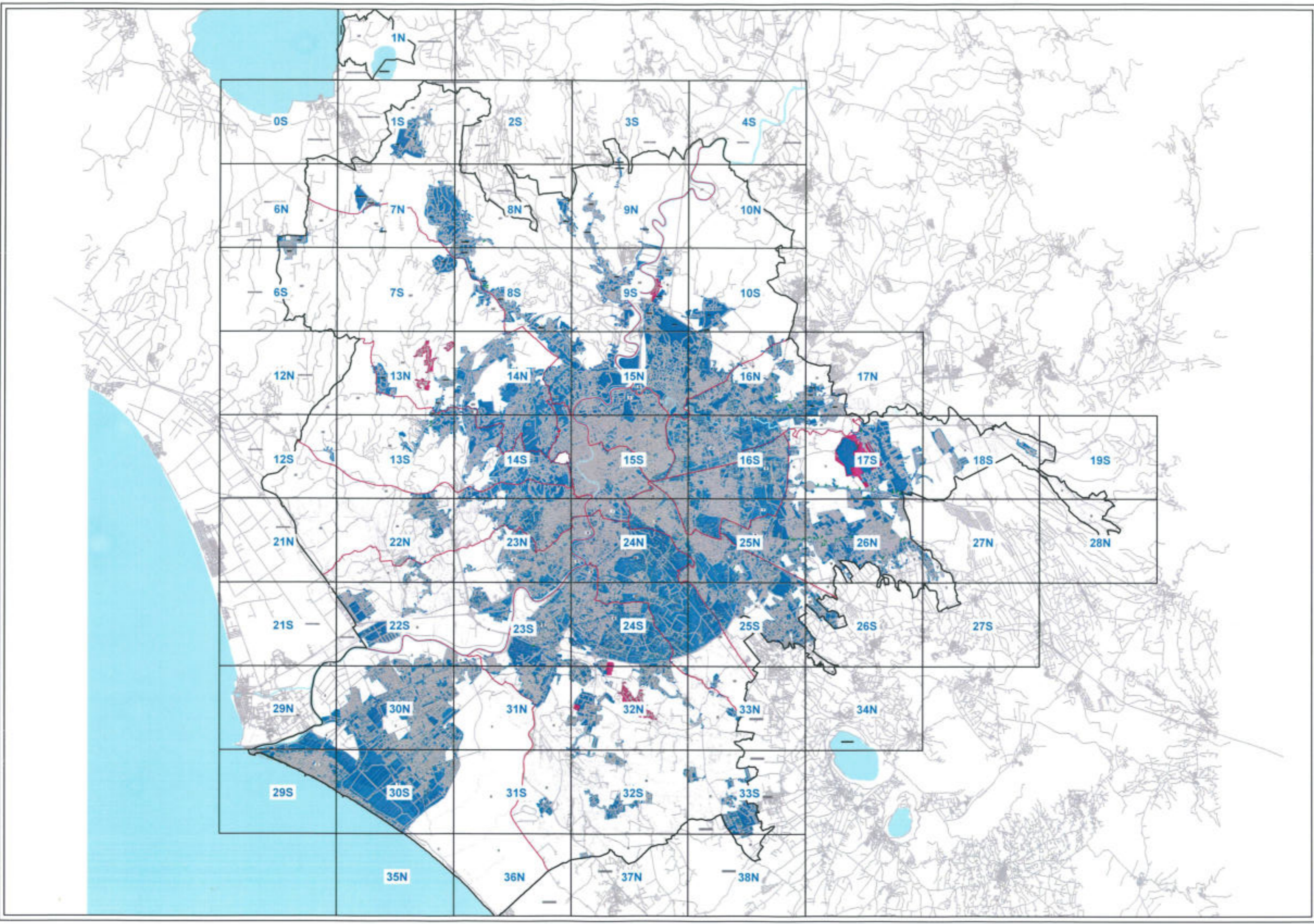
PERIMETRAZIONE DEI CENTRI ABITATI DI ROMA CAPITALE

*Roma Capitale
Dipartimento Mobilità e Trasporti*



Roma Servizi per la Mobilità

Del. A.C. n. 21 del 16 aprile 2015



F00 Sud

COMUNE DI ROMA

		F001
	F005	F009
F003	F007	F011



ROMA CAPITALE

Dipartimento Mobilità e Trasporti

DELIMITAZIONE DEL CENTRO ABITATO AI SENSI DEL CODICE DELLA STRADA

LEGENDA

-  Limite territorio comunale
-  Limite territorio municipale
-  Centro abitato attuale
-  Centro abitato (aggiornamento 2014)
-  Punti di accesso ai centri abitati
-  Punti di accesso in località interne ad un centro abitato
-  Punti di accesso ai centri abitati



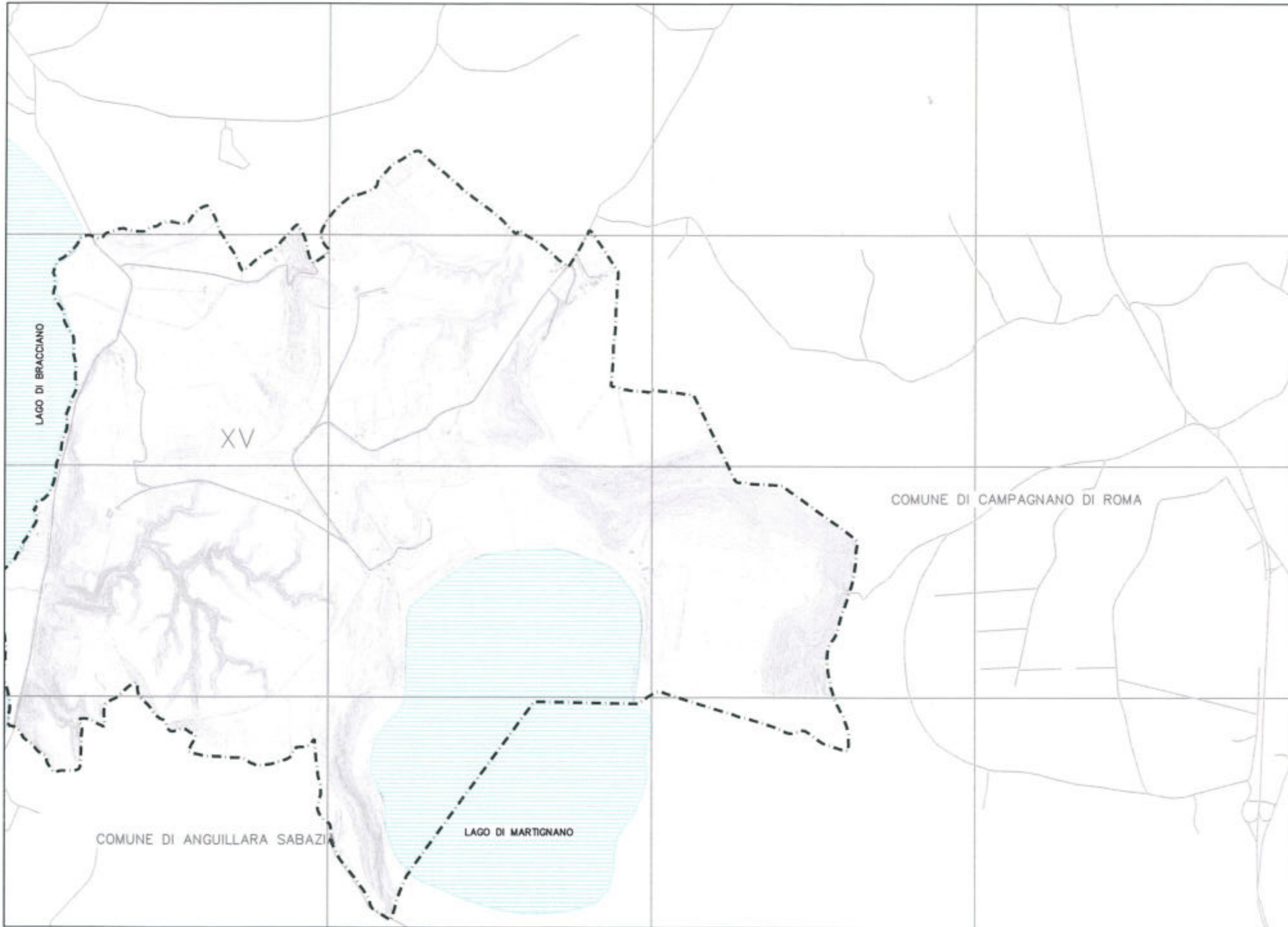
COMUNE DI ANGUILLARA SABAZIA

XV





DELIMITAZIONE DEL CENTRO
ABITATO AI SENSI DEL CODICE
DELLA STRADA



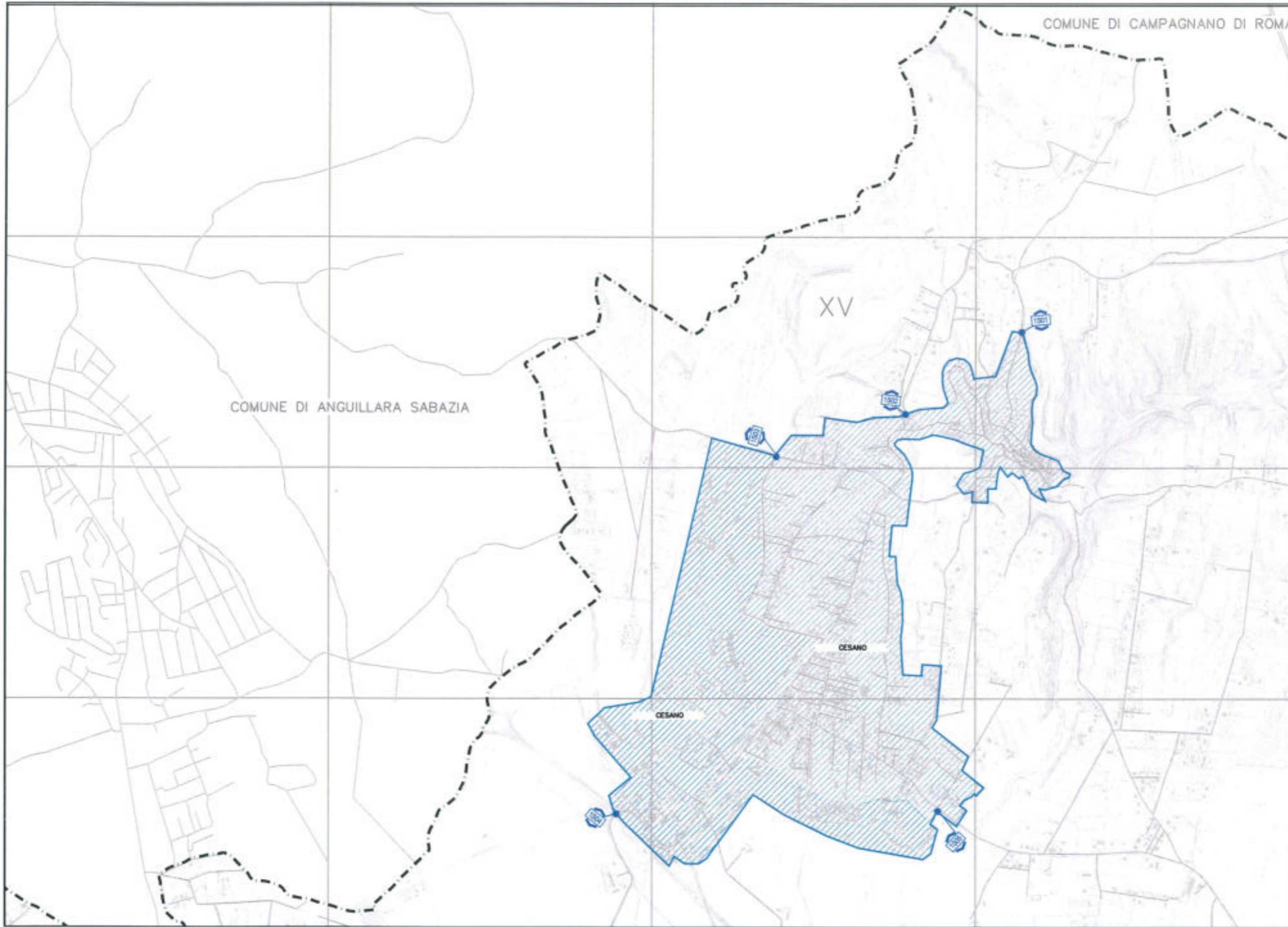
LEGENDA

- Limite territorio comunale
- Limite territorio municipale
- Centro abitato attuale
- Centro abitato (aggiornamento 2014)
- Punti di accesso ai centri abitati
- Punti di accesso in località interne ad un centro abitato
- Punti di accesso ai centri abitati



	F01S	

DELIMITAZIONE DEL CENTRO ABITATO AI SENSI DEL CODICE DELLA STRADA



LEGENDA

-  Limite territorio comunale
-  Limite territorio municipale
-  Centro abitato attuale
-  Centro abitato (aggiornamento 2014)
-  Punti di accesso ai centri abitati
-  Punti di accesso in località interne ad un centro abitato
-  Punti di accesso ai centri abitati

Distinta dei punti di accesso

- 01501 (XV Mun.)
Cesano:
Via Cesanese - incrocio Via Guido Miotto incluso
- 01502 (XV Mun.)
Cesano:
Via Monte San Andrea - incrocio
Via della Stazione di Cesano inclusa
- 01503 (XV Mun.)
Cesano:
Via Prato Conzatti - incrocio
Vicolo di Prato Conzatti incluso
- 01504 (XV Mun.)
Cesano:
Via della Stazione di Cesano - in corrispondenza
con la Stazione di Cesano
- 01505 (XV Mun.)
Cesano:
Via Baccanella - mt. 200 dopo parte degli incastri
escluso



F02 Sud

COMUNE DI ROMA

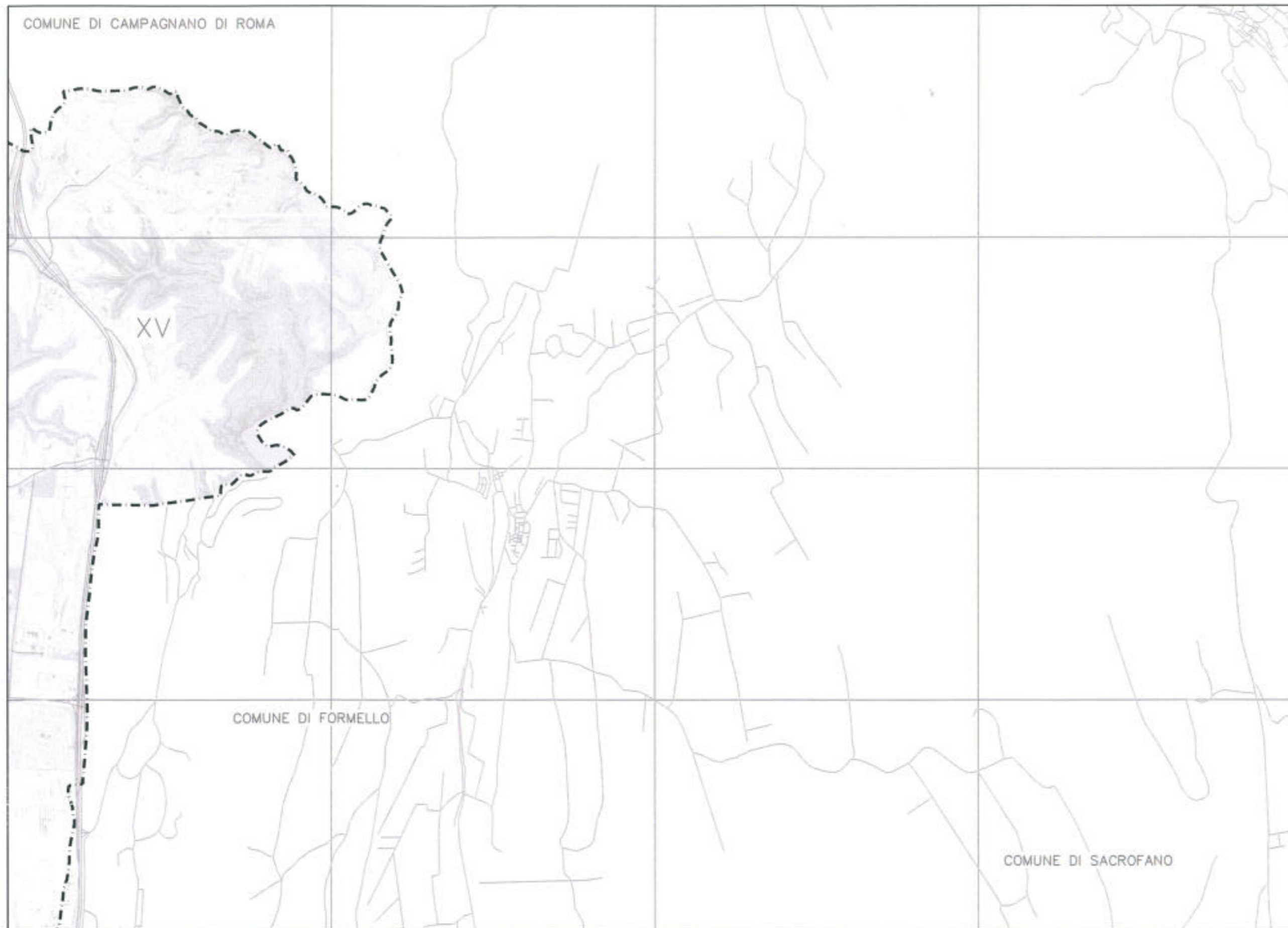
1000		
1000	F02S	1000
1000	1000	1000



ROMA CAPITALE

Dipartimento Mobilità e Trasporti

DELIMITAZIONE DEL CENTRO
ABITATO AI SENSI DEL CODICE
DELLA STRADA



LEGENDA

- Limite territorio comunale
- Limite territorio municipale
- Centro abitato attuale
- Centro abitato (aggiornamento 2014)
- Punti di accesso ai centri abitati
- Punti di accesso in località interne ad un centro abitato
- Punti di accesso ai centri abitati



F03 Sud

COMUNE DI ROMA

	F03S	
F03A	F03B	F03C



ROMA CAPITALE

Dipartimento Mobilità e Trasporti

DELIMITAZIONE DEL CENTRO ABITATO AI SENSI DEL CODICE DELLA STRADA

LEGENDA

- ▬▬▬ Limite territorio comunale
- - - Limite territorio municipale
- ▨▨▨ Centro abitato attuale
- ▩▩▩ Centro abitato (aggiornamento 2014)
- 🚉 Punti di accesso ai centri abitati
- 🏠 Punti di accesso in località interne ad un centro abitato
- 🚗 Punti di accesso ai centri abitati

Distinta dei punti di accesso

03501
Stazione di Sacrofano:
Via Flaminia s.l.c.v. 2004



F04 Sud

COMUNE DI ROMA

	F04S	



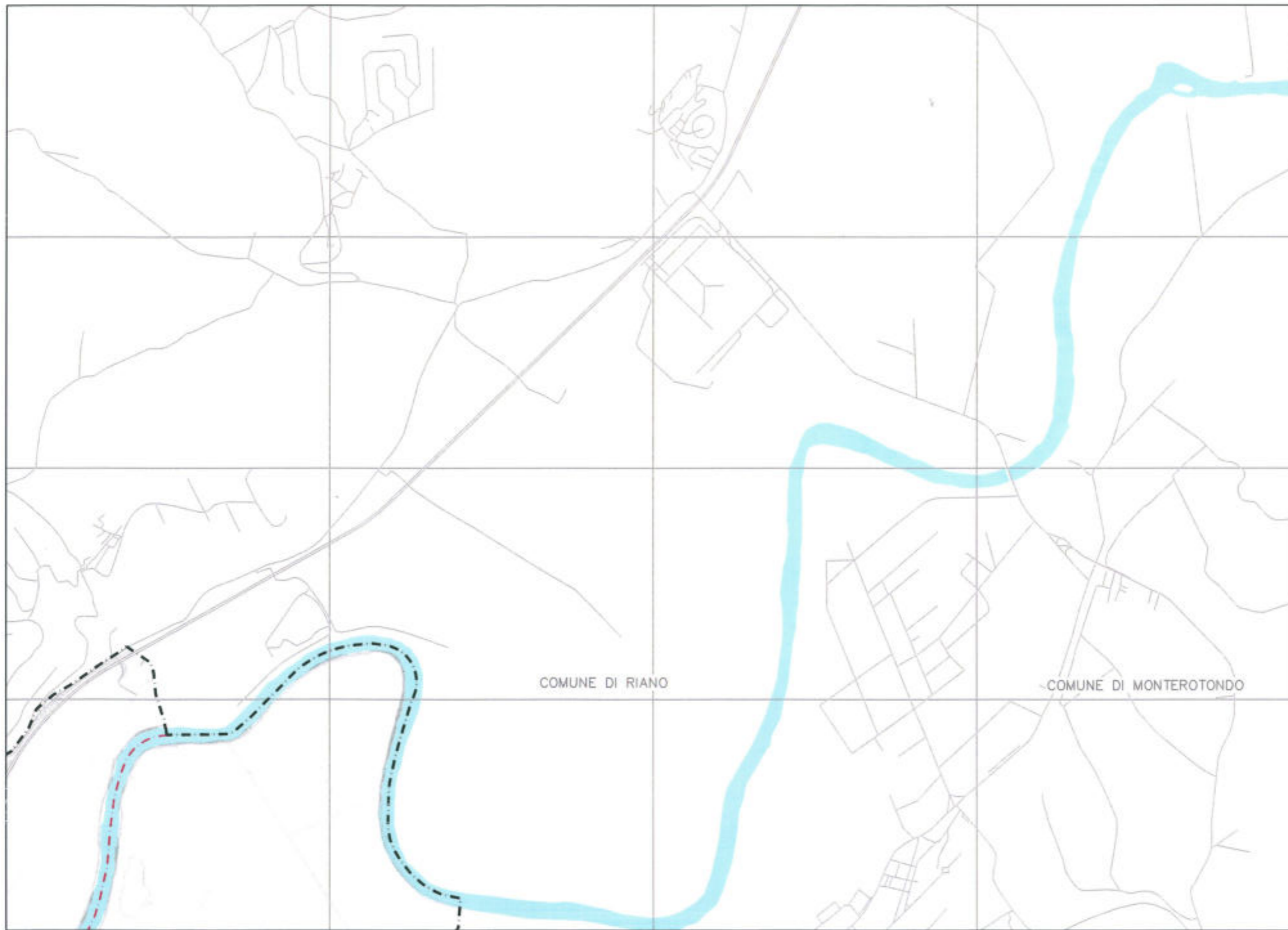
ROMA CAPITALE

Dipartimento Mobilità e Trasporti

DELIMITAZIONE DEL CENTRO ABITATO AI SENSI DEL CODICE DELLA STRADA

LEGENDA

- ■ ■ Limite territorio comunale
- — — Limite territorio municipale
- ▨ Centro abitato attuale
- ▤ Centro abitato (aggiornamento 2014)
- ⦿ Punti di accesso ai centri abitati
- ⦿ Punti di accesso in località interne ad un centro abitato
- ⦿ Punti di accesso ai centri abitati



	F06N	



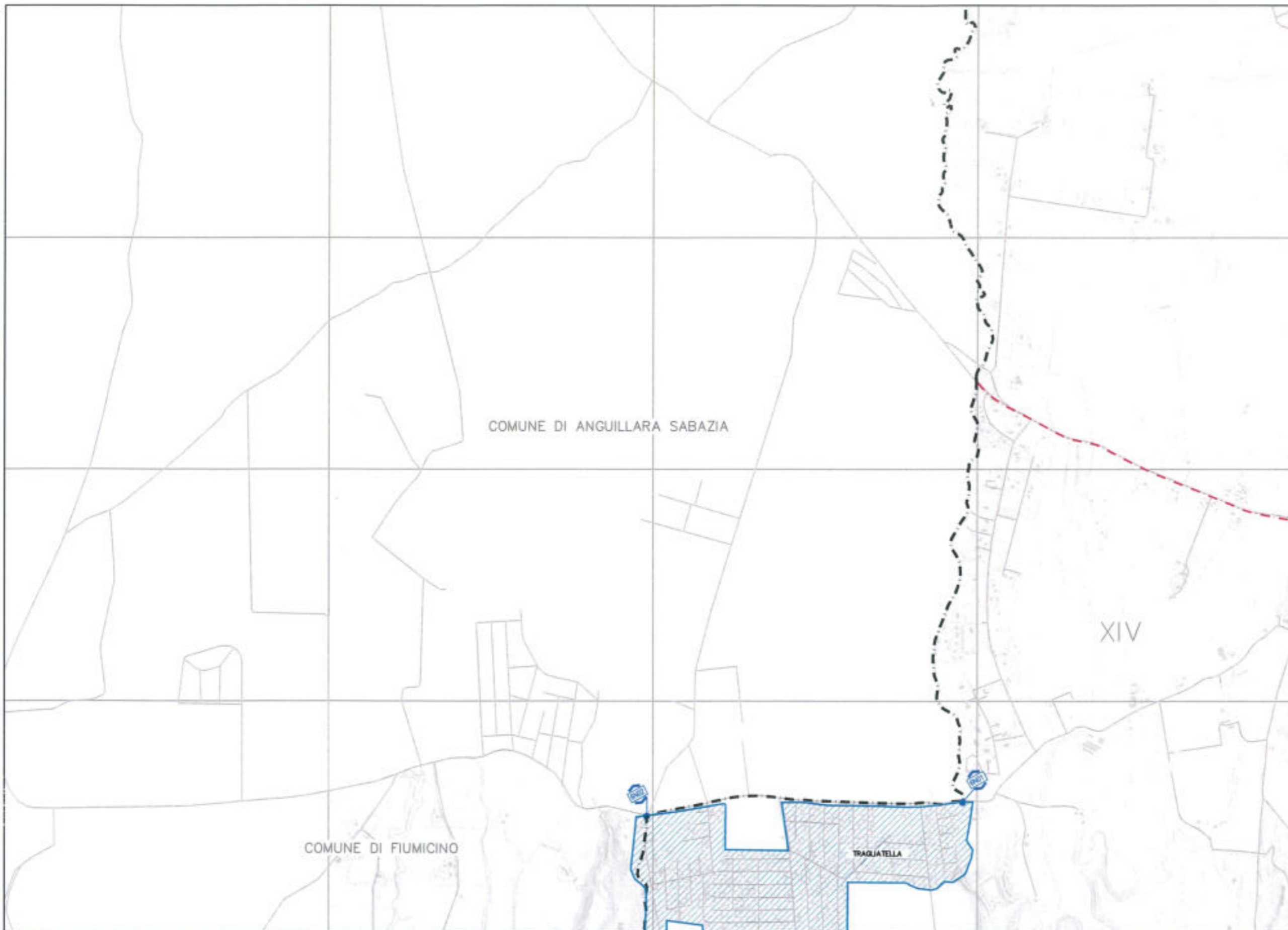
DELIMITAZIONE DEL CENTRO ABITATO AI SENSI DEL CODICE DELLA STRADA

LEGENDA

- Limite territorio comunale
- Limite territorio municipale
- Centro abitato attuale
- Centro abitato (aggiornamento 2014)
- Punti di accesso ai centri abitati
- Punti di accesso in località interne ad un centro abitato
- Punti di accesso ai centri abitati

Distinta dei punti di accesso

- 06N01 (XIV Mun.)
Tragliatella:
Via di Tragliatella all'porticello
Fosso Petrosino Incasso
- 06N02 (XIV Mun.)
Tragliatella:
Via di Tragliatella all'incrocio
via Casal S. Angelo Incasso



	F06S	



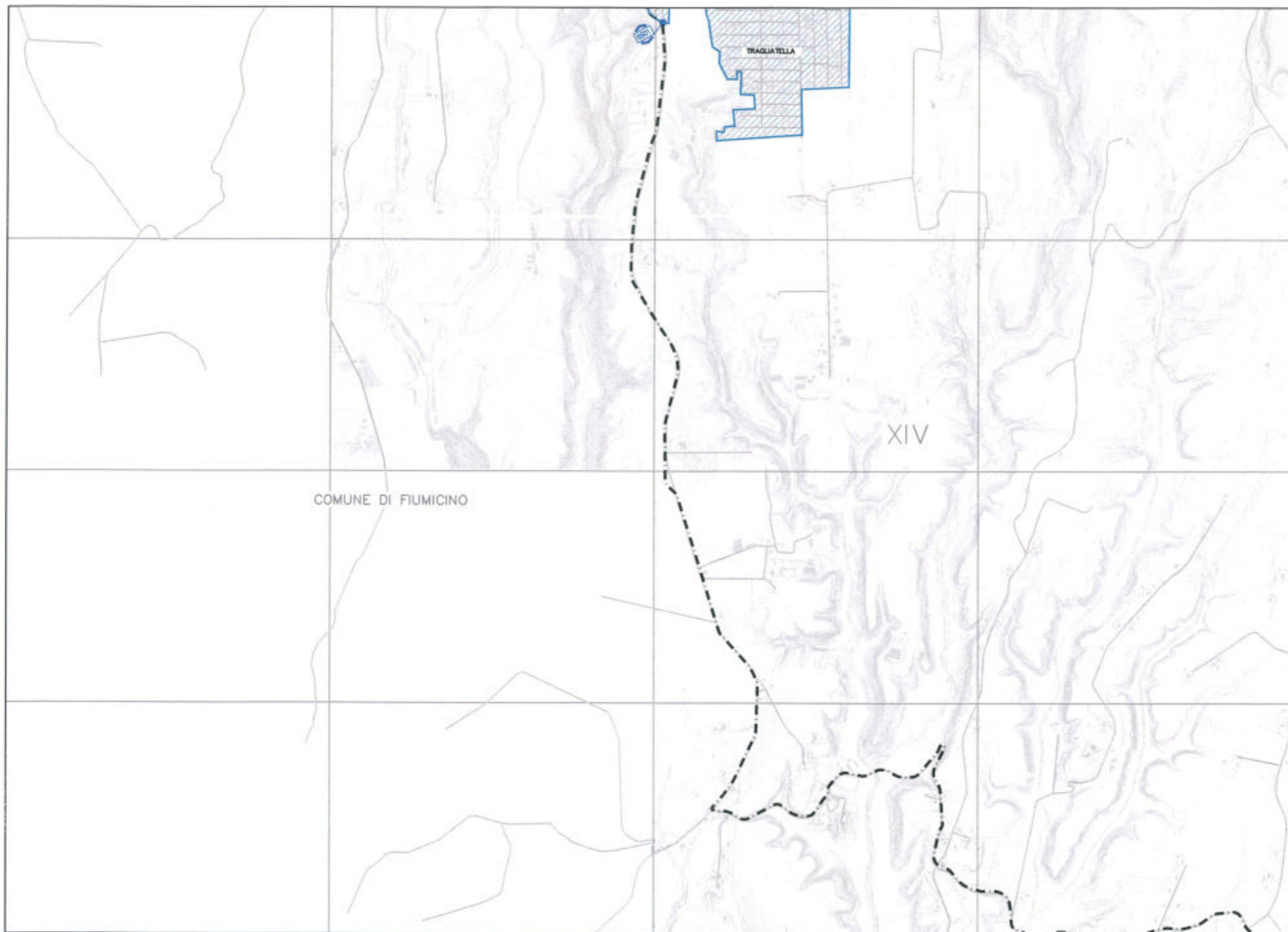
DELIMITAZIONE DEL CENTRO ABITATO AI SENSI DEL CODICE DELLA STRADA

LEGENDA

- ▬▬▬ Limite territorio comunale
- ▬▬▬ Limite territorio municipale
- ▨▨▨ Centro abitato attuale
- ▤▤▤ Centro abitato (aggiornamento 2014)
- 🚶 Punti di accesso ai centri abitati
- 🚶🚶 Punti di accesso in località interne ad un centro abitato
- 🚶🚶🚶 Punti di accesso ai centri abitati

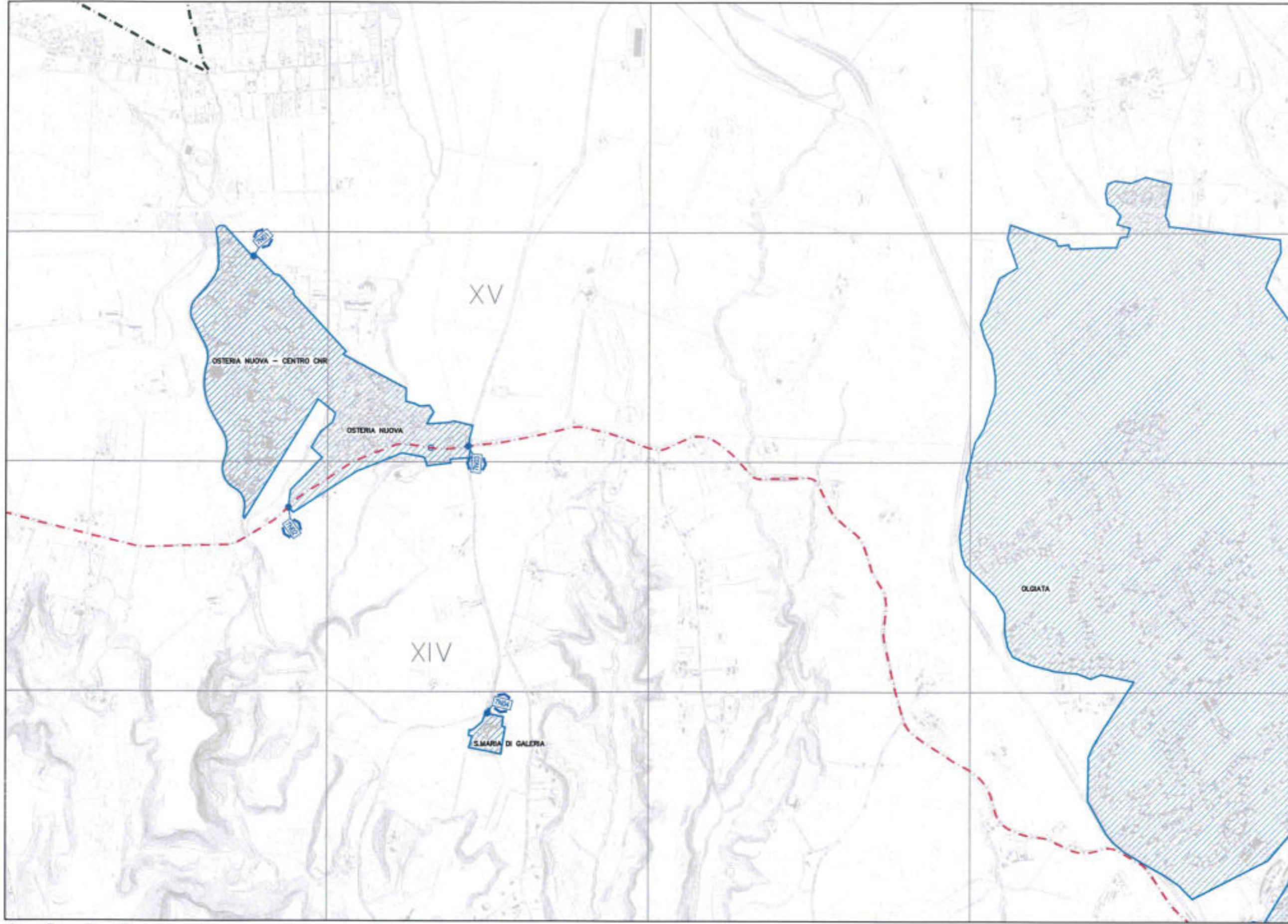
Distinta dei punti di accesso

06901 (XIV Mun.)
Tragliatella:
Via Casal S. Angelo km 13,900



F07N	F07S	F07E
F07N	F07N	F07E
F07S	F07S	F07E

DELIMITAZIONE DEL CENTRO ABITATO AI SENSI DEL CODICE DELLA STRADA



LEGENDA

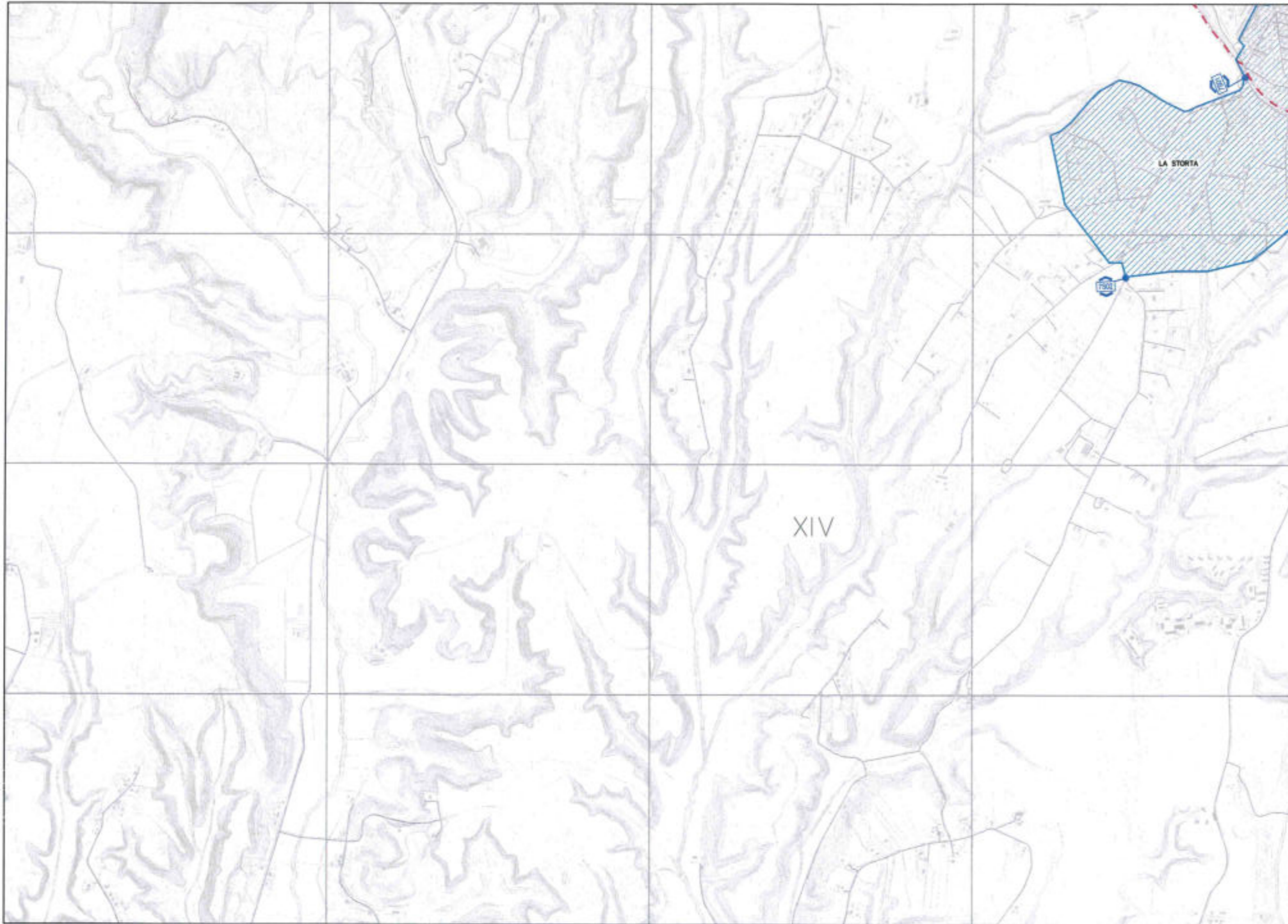
-  Limite territorio comunale
-  Limite territorio municipale
-  Centro abitato attuale
-  Centro abitato (aggiornamento 2014)
-  Punti di accesso ai centri abitati
-  Punti di accesso in località interne ad un centro abitato
-  Punti di accesso ai centri abitati

Distinta dei punti di accesso

- 07N01 (XV Mun.)
Osteria Nuova - Centro CHR:
Via Angelliana
- 07N02 (XV Mun.)
Osteria Nuova:
Via Braccianese incrocio via Quere Inghese
- 07N03 (XV Mun.)
Osteria Nuova:
Via Braccianese altezza incrocio Via Agullanese
compreso
- 07N04 (XV Mun.)
Santa Maria di Galeria



F075	F076	F077
F075	F075	F075
F076	F076	F076



DELIMITAZIONE DEL CENTRO ABITATO AI SENSI DEL CODICE DELLA STRADA

LEGENDA

-  Limite territorio comunale
-  Limite territorio municipale
-  Centro abitato attuale
-  Centro abitato (aggiornamento 2014)
-  Punti di accesso ai centri abitati
-  Punti di accesso in località interne ad un centro abitato
-  Punti di accesso ai centri abitati

Distinta dei punti di accesso

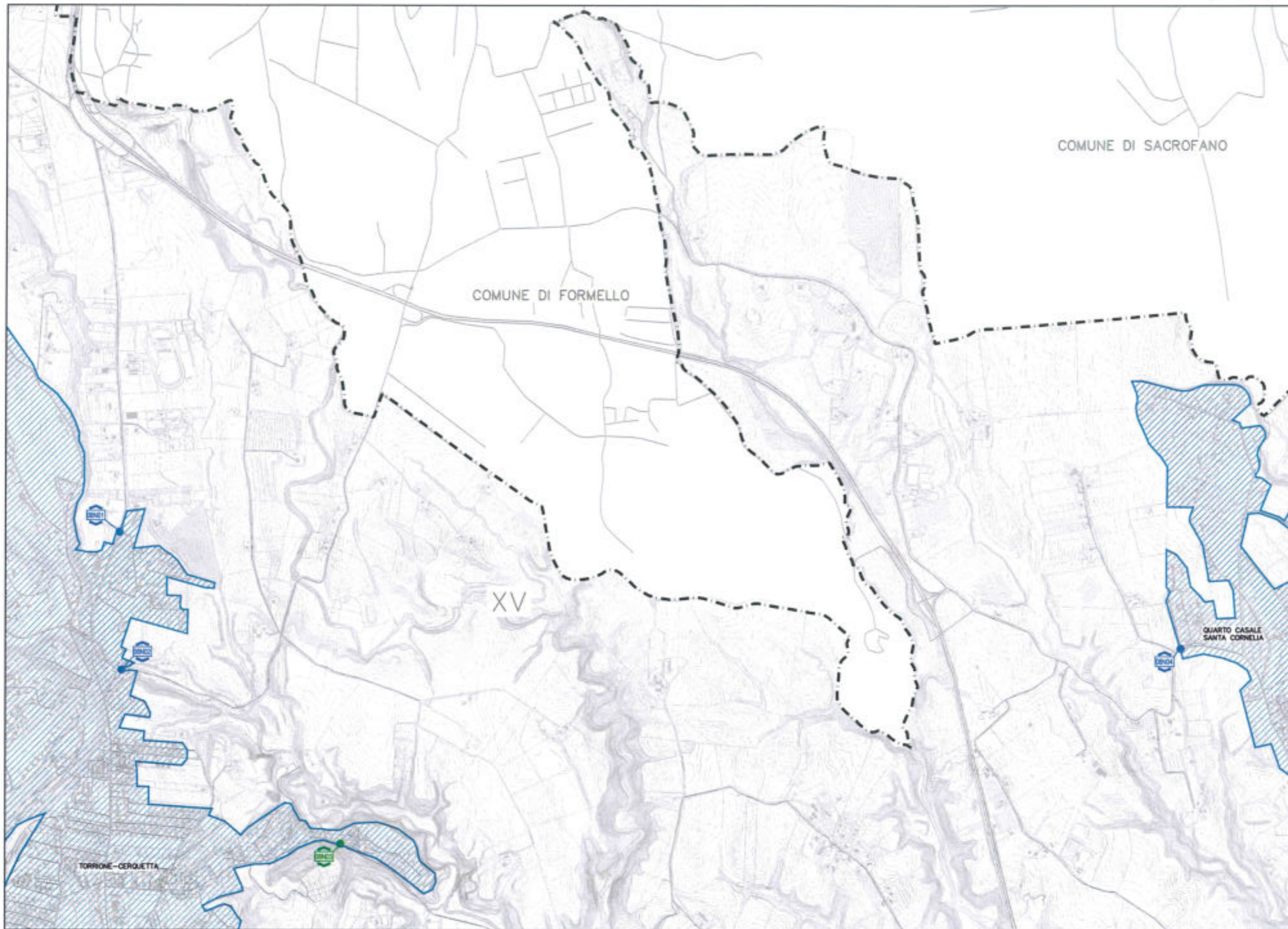
- 07501 (XIV Mun.)
La Storta:
Via Braccianese incrocio
Via di Valle della Muletta incluso
- 07502 (XIV Mun.)
La Storta:
Via del Casale di San Nicola incrocio
Via del Casale di Acquaviva escluso



F018	F022	F026
F074	F088	F092
F176	F180	F184



DELIMITAZIONE DEL CENTRO ABITATO AI SENSI DEL CODICE DELLA STRADA



LEGENDA

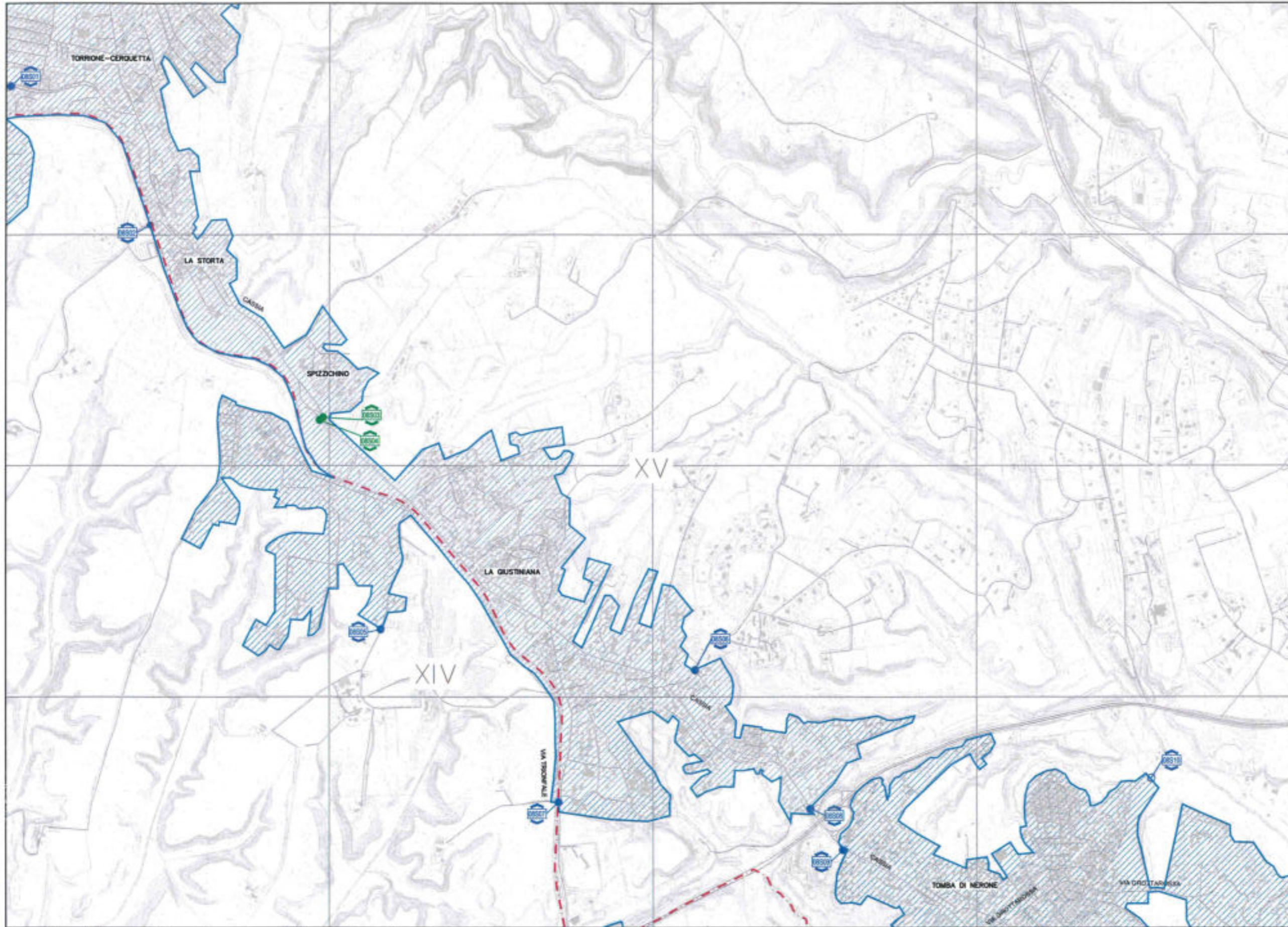
- Limite territorio comunale
- Limite territorio municipale
- Centro abitato attuale
- Centro abitato (aggiornamento 2014)
- Punti di accesso ai centri abitati
- Punti di accesso in località interne ad un centro abitato
- Punti di accesso ai centri abitati

Distinta dei punti di accesso

- 08N01 (XV Mun.)
Torreone-Cerquetta:
Via Cassia incrocio Via A. Battocchi incluso
- 08N02 (XV Mun.)
Torreone-Cerquetta:
Via Formellese incrocio Viadotto dell'Olgiate incluso
- 08N03 (XV Mun.)
Isola Farnese:
Via Prato della Corte incrocio Via Farnese incluso
- 08N04 (XV Mun.)
Quarto Casale:
Via di Santa Cornelia alt. Km. 3,690

F07	F08	F09
F07	F08	F09
F10	F11	F12

DELIMITAZIONE DEL CENTRO ABITATO AI SENSI DEL CODICE DELLA STRADA



LEGENDA

-  Limite territorio comunale
-  Limite territorio municipale
-  Centro abitato (elab. 1999)
-  Centro abitato (aggiornamento 2014)
-  Punti di accesso ai centri abitati
-  Punti di accesso in località interne ad un centro abitato
-  Punti di accesso ai centri abitati

Distinta dei punti di accesso ai centri abitati

- 08001 (Mus. XV)
La Storta:
Via Braconense incrocio Via del Casale di San Nicola inclusa
- 08002 (Mus. XV)
La Storta:
Via della Storta altezza cavalcavia F.S. incluso
- 08003 (Mus. XV)
La Storta:
Via Cassia Km. 15,250 solo inizio uscita Roma
- 08004 (Mus. XV)
La Giustiniana:
Via Cassia Km. 15,250 solo inizio entrata Roma
- 08005 (Mus. XIV)
Roma:
Via Carlo Carra n. 250 dopo Via Giuseppe Clemente
- 08006 (Mus. XV)
La Giustiniana:
Via Giustiniana altezza Km. 11,800
- 08007 (Mus. XV)
La Giustiniana:
Via Trionfale incrocio Via Giorgio Iannicelli compreso
- 08008 (Mus. XV)
La Giustiniana:
Via Cassia altezza Km. 11,800
- 08009 (Mus. XV)
Roma:
Via Cassia altezza sempre escluso G.R.A. escluso
- 08010 (Mus. XV)
Roma:
Via Veletana incrocio Viale Veletano inclusa



F09B	F09C	F09D
F09A	F09H	F09I
F09E	F09F	F09G



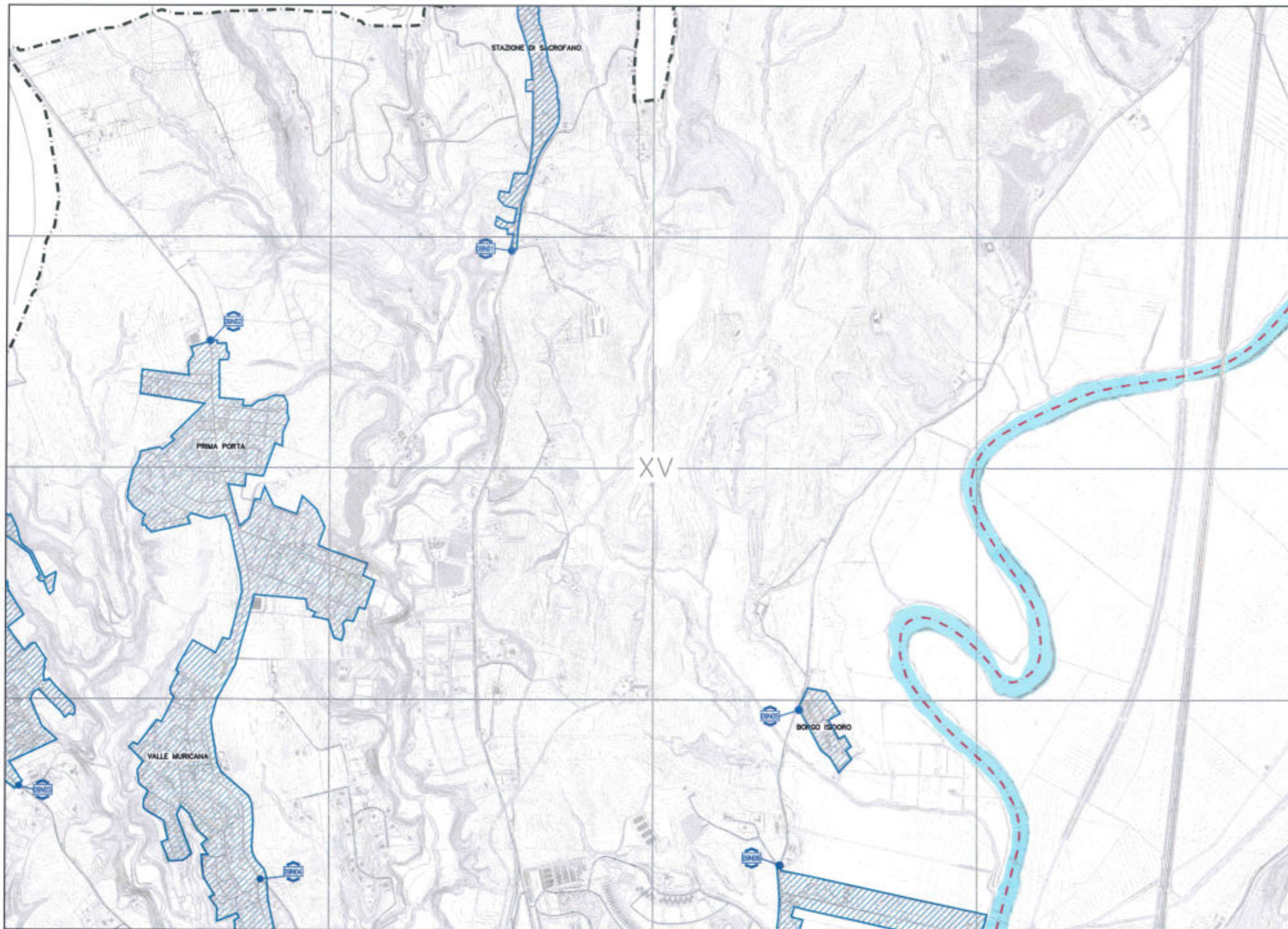
DELIMITAZIONE DEL CENTRO ABITATO AI SENSI DEL CODICE DELLA STRADA

LEGENDA

- Limite territorio comunale
- Limite territorio municipale
- Centro abitato attuale
- Centro abitato (aggiornamento 2014)
- Punti di accesso ai centri abitati
- Punti di accesso in località interne ad un centro abitato
- Punti di accesso ai centri abitati

Distinta dei punti di accesso

- 09101 (XV Mun.)
Stazione di Sacrofano:
Via Flaminia incrocio Via Barbasina inclusa
- 09102 (XV Mun.)
Valle Muricana:
Via Valle Muricana incrocio Via Dolzago inclusa
- 09103 (XV Mun.)
Quarto Casale:
Via di Santa Cornelia alt. Km. 2,900
- 09104 (XV Mun.)
Valle Muricana:
Via Valle Muricana alt. incrocio Via Lonato compreso
- 09105 (XV Mun.)
Borgo Isidoro:
Via Sennofori imbocco della Via Tiberina
- 09106 (XV Mun.)
Prima Porta:
Via Tiberina incrocio Via Torretta Flaminia inclusa



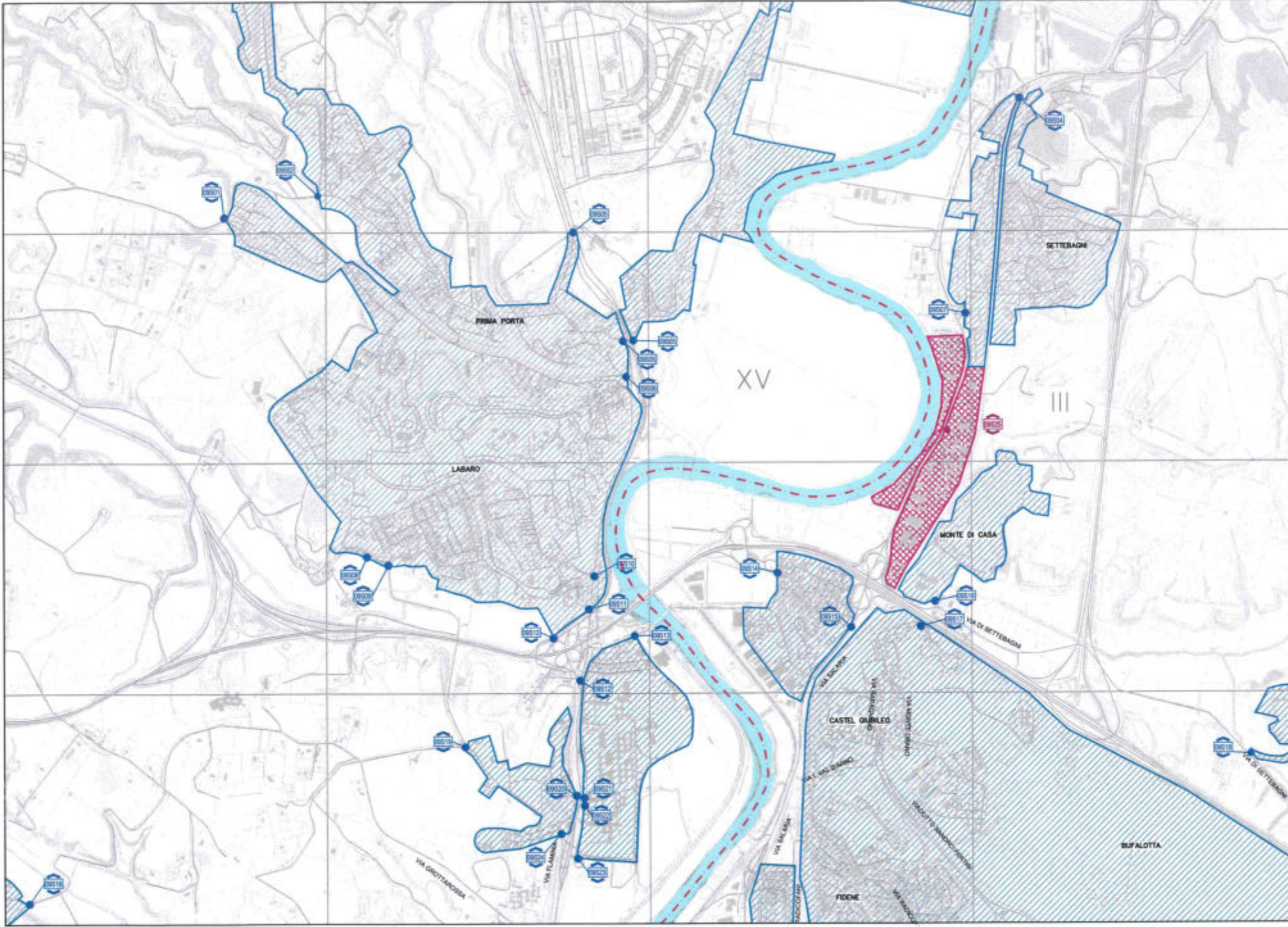
DELIMITAZIONE DEL CENTRO ABITATO AI SENSI DEL CODICE DELLA STRADA

LEGENDA

-  **Limite territorio comunale**
-  **Limite territorio municipale**
-  **Centro abitato attuale**
-  **Centro abitato (aggiornamento 2014)**
-  **Punti di accesso ai centri abitati**
-  **Punti di accesso in località interne ad un centro abitato**
-  **Punti di accesso ai centri abitati**

Distinta dei punti di accesso

- | | |
|---|--|
| <p>09501 (Mun. XV)
Prima Porta:
Via della Giustiniana
incrocio Via delle Riserve
di Livia incluso</p> | <p>09513 (Mun. XV)
Saxa Rubra:
Via A. Targoni Tozzetti
incrocio Via Ponte Castel
Giulio escluso</p> |
| <p>09502 (Mun. XV)
Prima Porta:
Via della Giustiniana
incrocio Via Saraceni
incluso</p> | <p>09514 (Mun. II)
Roma:
Svincolo A GRA inizio Via
Castel Giulio</p> |
| <p>09503 (Mun. XV)
Prima Porta:
Via della Villa di Livia
sbocco Via Flaminia
escluso</p> | <p>09515 (Mun. II)
Roma:
Via Salaria incrocio Via
Grottezzana compreso</p> |
| <p>09504 (Mun. II)
Settebagni:
Via Salaria (vecchia sede)
svincolo S.S. Salaria
escluso Km. 16,900</p> | <p>09516 (Mun. II)
Settebagni:
Via Lelio Maddaleno incrocio
Via Settebagni escluso</p> |
| <p>09505 (Mun. XV)
Prima Porta:
Via Flaminia rampe
svincolo Via Tiburtina</p> | <p>09517 (Mun. II)
Roma:
Svincolo A GRA inizio rampe
Via Clementina Piana</p> |
| <p>09506 (Mun. XV)
Prima Porta:
Via Flaminia rampe verso
Via Frasconi</p> | <p>09518 (Mun. II)
Settebagni:
Via di Settebagni incrocio
Via della Colonia Agricola</p> |
| <p>09507 (Mun. II)
Settebagni:
Via Salaria (vecchia sede)
altezza civico 1382</p> | <p>09519 (Mun. XV)
Saxa Rubra:
Via di Quarto Papereo
incrocio Via J. E. Salk</p> |
| <p>09508 (Mun. XV)
Labaro:
Via Valentini Viterbo
altezza incrocio Via
Ghisalba compreso</p> | <p>09520 (Mun. XV)
Saxa Rubra:
Via Flaminia - uscita su Via
di Quarto Papereo</p> |
| <p>09509 (Mun. XV)
Labaro:
Via Valentini Viterbo
incrocio Via J.E. Salk
compreso</p> | <p>09521 (Mun. XV)
Saxa Rubra:
Via Carlo Emery - altezza
incrocio Via S. Oreste
incluso</p> |
| <p>09510 (Mun. XV)
Labaro:
Via Flaminia (vecchia sede)
altezza civico 309 prima di
Via del Labaro compresa</p> | <p>09522 (Mun. XV)
Saxa Rubra:
Via Carlo Emery - altezza
incrocio Via Nicola Canosi</p> |
| <p>09511 (Mun. XV)
Labaro:
Via Flaminia (vecchia sede)
altezza civico 299 dopo
cavalciata GRA compreso</p> | <p>09523 (Mun. XV)
Saxa Rubra:
Via Flaminia - rampe
svincolo con centro RAJ -
nodo scambio Saxa Rubra</p> |
| <p>09512 (Mun. XV)
Labaro:
Rampe uscita GRA verso
Via Flaminia (vecchia sede)</p> | <p>09524 (Mun. XV)
Saxa Rubra:
Viale Maurizio Barandani
incrocio Via Quarto Papereo</p> |
| | <p>09525 (Mun. XV)
Settebagni:
svincolo via Casale di
Settebagni, via Salaria
esclusa</p> |



F10 Nord

COMUNE DI ROMA

F09	F10	F11
F08	F10N	F12
F07	F09	F10



ROMA CAPITALE

Dipartimento Mobilità e Trasporti

DELIMITAZIONE DEL CENTRO ABITATO AI SENSI DEL CODICE DELLA STRADA

LEGENDA

- Limite territorio comunale
- Limite territorio municipale
- Centro abitato attuale
- Centro abitato (aggiornamento 2014)
- Punti di accesso ai centri abitati
- Punti di accesso in località interne ad un centro abitato
- Punti di accesso ai centri abitati



F10A	F10B	F10C
F10D	F10E	F10F
F10G	F10H	F10I



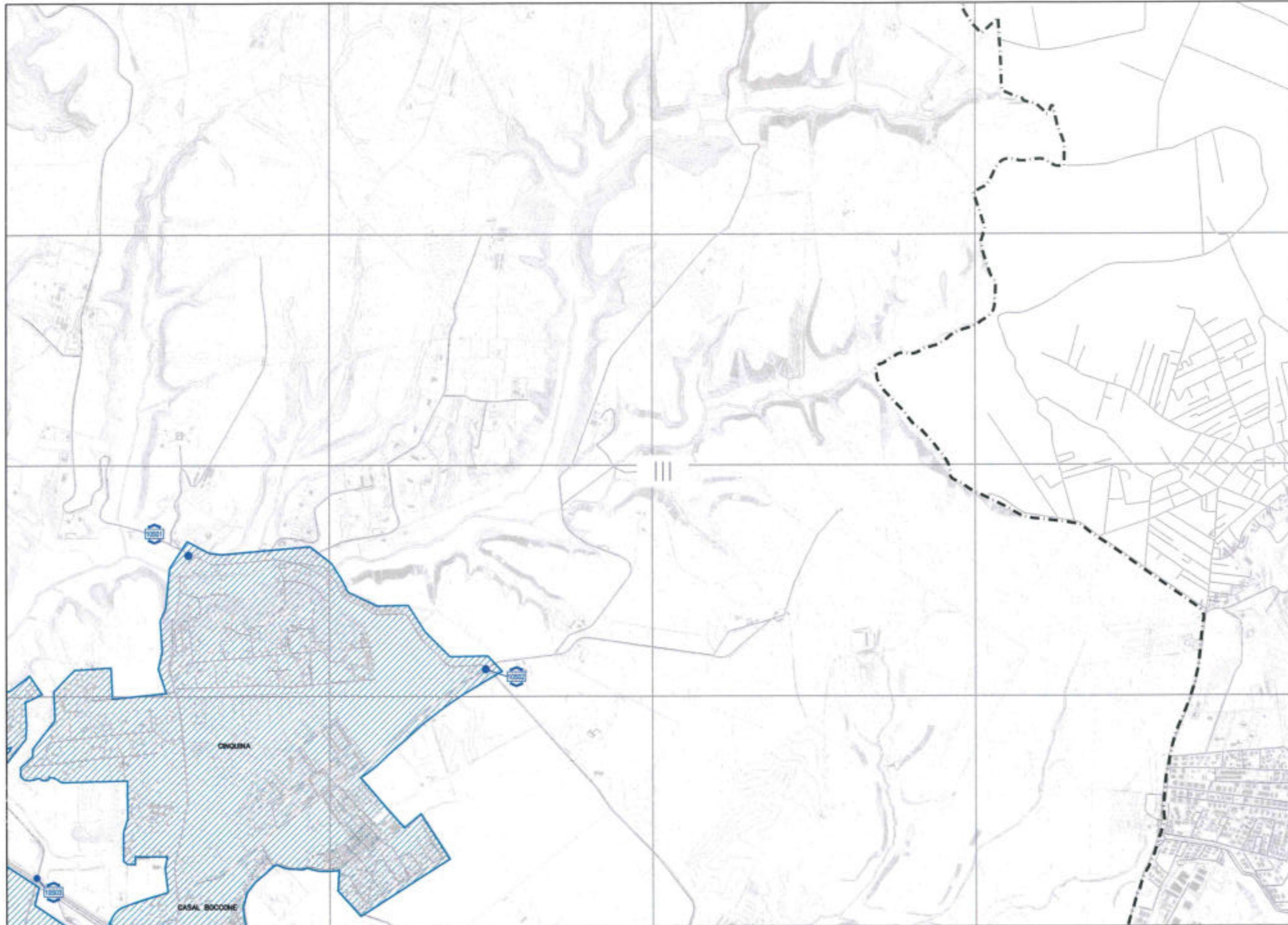
DELIMITAZIONE DEL CENTRO ABITATO AI SENSI DEL CODICE DELLA STRADA

LEGENDA

- Limite territorio comunale
- Limite territorio municipale
- Centro abitato attuale
- Centro abitato (aggiornamento 2014)
- Punti di accesso ai centri abitati
- Punti di accesso in località interne ad un centro abitato
- Punti di accesso ai centri abitati

Distinta dei punti di accesso ai centri abitati

- 19501 (Mun. II):
Bufalotta:
Via della Bufalotta all. incrocio Via della Marigliana escluso
- 19502 (Mun. II):
Cinghena:
Via Tor S. Giovanni all. incrocio Via della Marigliana escluso
- 19503 (Mun. II):
Rosa:
Via di Settebagni altezza sottopasso G.R.A.



F12 Nord

COMUNE DI ROMA

F12N	F12S
F12E	F12O



ROMA CAPITALE

Dipartimento Mobilità e Trasporti

DELIMITAZIONE DEL CENTRO
ABITATO AI SENSI DEL CODICE
DELLA STRADA

LEGENDA

-  Limite territorio comunale
-  Limite territorio municipale
-  Centro abitato attuale
-  Centro abitato (aggiornamento 2014)
-  Punti di accesso ai centri abitati
-  Punti di accesso in località interne ad un centro abitato
-  Punti di accesso ai centri abitati



COMUNE DI FIUMICINO

XIII

F12M	F12N
F12S	F12O
F21M	F21N

DELIMITAZIONE DEL CENTRO ABITATO AI SENSI DEL CODICE DELLA STRADA



LEGENDA

-  Limite territoriale comunale
-  Limite territoriale municipale
-  Centro abitato attuale
-  Centro abitato (aggiornamento 2014)
-  Punti di accesso ai centri abitati
-  Punti di accesso in località interne ad un centro abitato
-  Punti di accesso ai centri abitati

Distinta dei punti di accesso

- 12501 (XIII Mun.):
Castel di Guido:
Via Riserva del Bamboccio altezza incrocio Via Castel di Guido incluso
- 12502 (XIII Mun.):
Castel di Guido:
Via Castel di Guido altezza incrocio Via Riserva del Bamboccio incluso
- 12503 (XIII Mun.):
Castel di Guido:
Via Castel di Guido altezza incrocio Via Gaetano Sodini incluso
- 12504 (XIII Mun.):
Castel di Guido:
Via Gaetano Sodini altezza rampa Via Aurelia esclusa direzione Castel di Guido

F12S	F13N	F14E
F12S	F13N	F14E
F12S	F13N	F14E



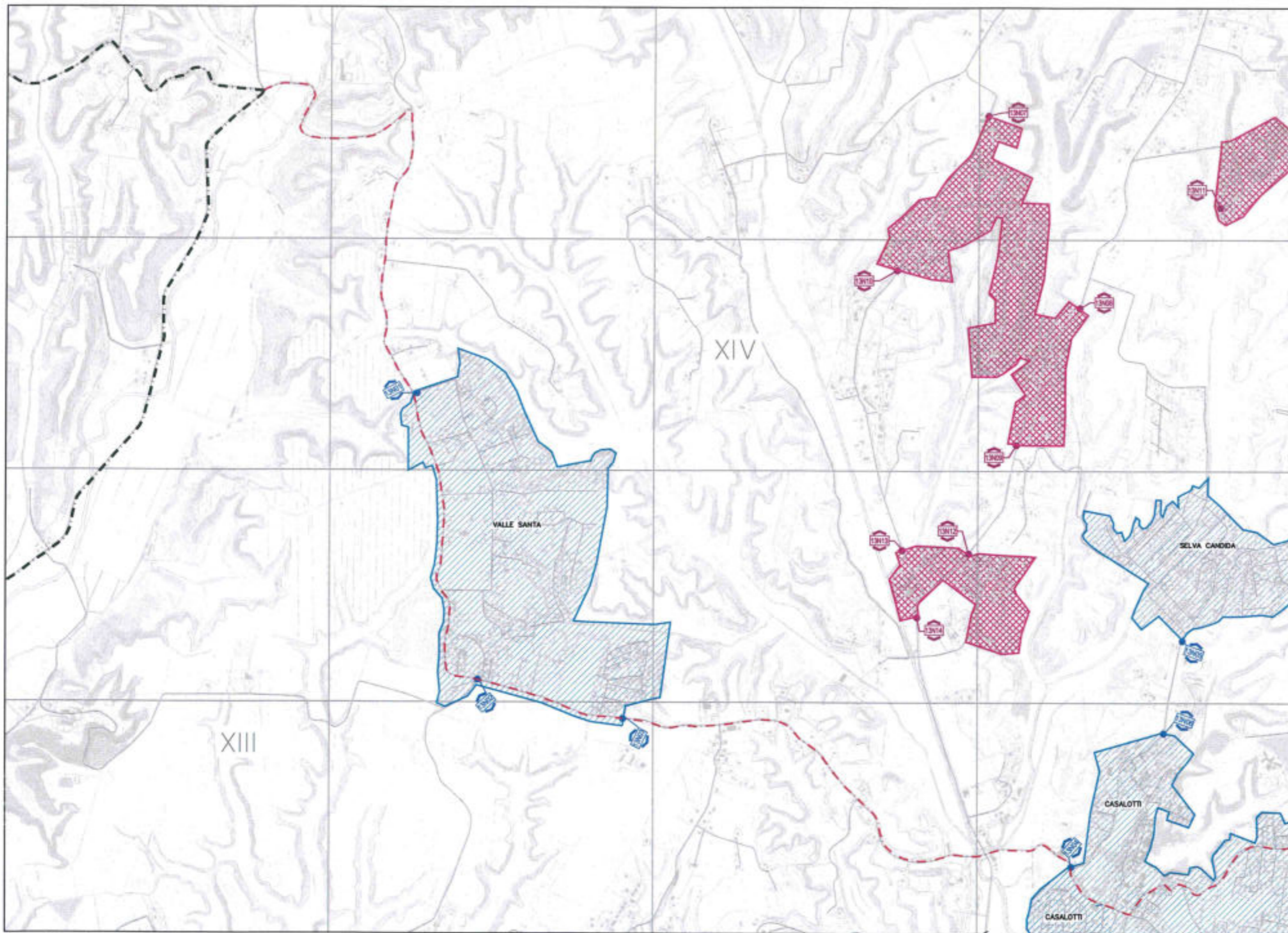
DELIMITAZIONE DEL CENTRO ABITATO AI SENSI DEL CODICE DELLA STRADA

LEGENDA

- Limite territorio comunale
- Limite territorio municipale
- Centro abitato attuale
- Centro abitato (aggiornamento 2014)
- Punti di accesso ai centri abitati
- Punti di accesso in località interne ad un centro abitato
- Punti di accesso ai centri abitati

Distinta dei punti di accesso

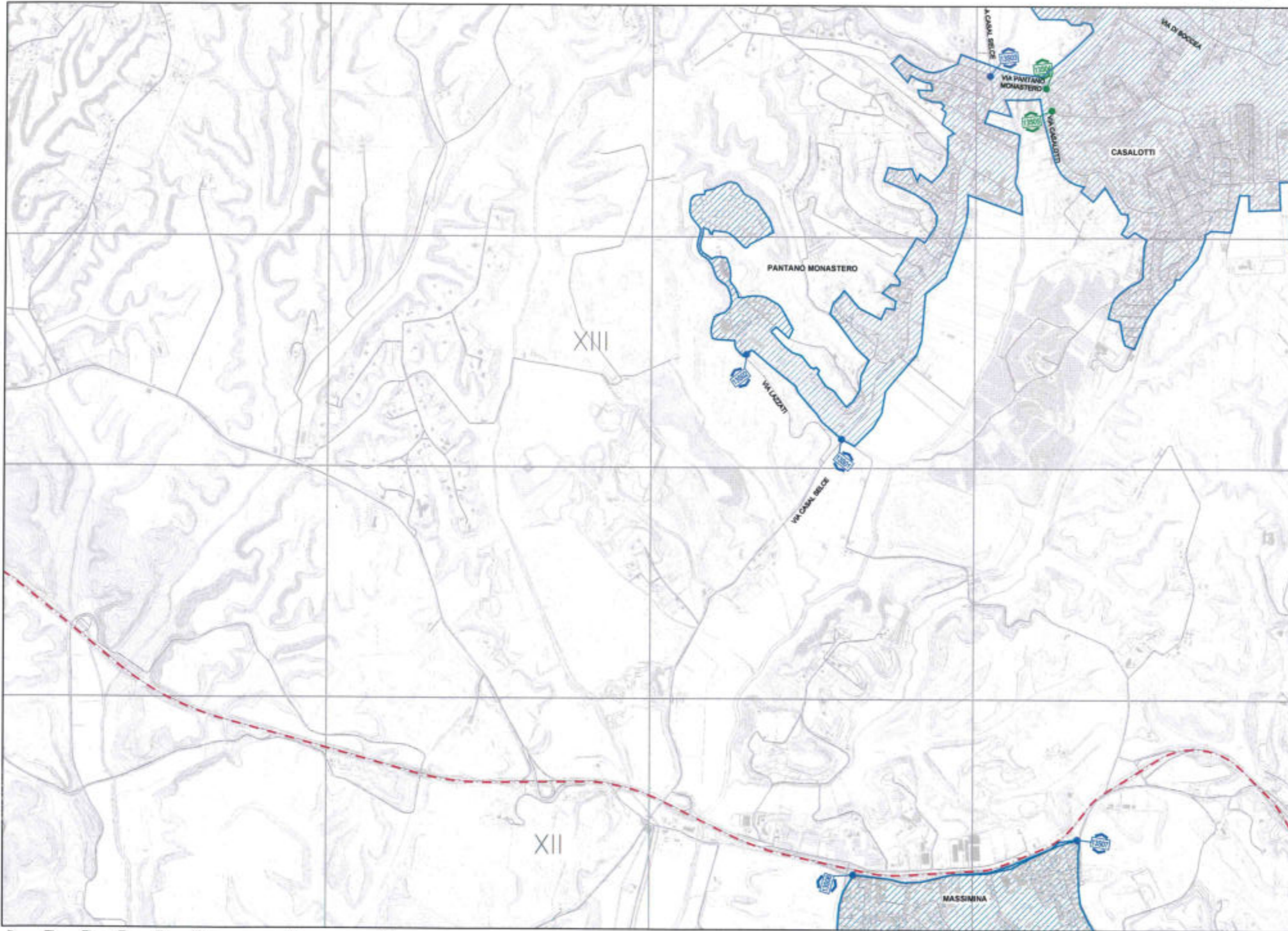
- | | |
|--|--|
| 13M1 (XIV Mun.)
Borile dell'Ara - Valle Santa:
Via Boccea Km. 12,400 | 13M10 (XIV Mun.)
Via Cherasco altezza civ. 384 |
| 13M2 (XIV Mun.)
Borile dell'Ara - Valle Santa:
Via Francesco Ercole alt.
Via Boccea compresa | 13M11 (XIV Mun.)
Via Broccolo altezza incrocio via
Barigi compresa |
| 13M3 (XIV Mun.)
Borile dell'Ara - Valle Santa:
Via Boccea Km. 10,00 | 13M12 (XIV Mun.)
Via della Storta altezza civ. 160 |
| 13M4 (XIV Mun.)
Casalotti (Selva nera):
Via Boccea altezza incrocio Via
Selva Nera compresa | 13M13 (XIV Mun.)
Via Cherasco altezza
intersezione via Pantalone
compresa |
| 13M5 (XIV Mun.)
Casalotti (Selva nera):
Via Selva Nera altezza incrocio
Via L. Bianchi compresa | 13M14 (XIV Mun.)
Via della Storta altezza civ. 124 |
| 13M6 (XIV Mun.)
Casalotti (Selva nera):
Via Selva Nera altezza incrocio
Via Belveglio compresa | |
| 13M7 (XIV Mun.)
Via Cherasco altezza civ. 71 | |
| 13M8 (XIV Mun.)
Via della Storta altezza civ. 205 | |
| 13M9 (XIV Mun.)
Via della Storta altezza civ. 167 | |



F12A	F13A	F14A
F12B	F13B	F14B
F22A	F23A	F24A



DELIMITAZIONE DEL CENTRO ABITATO AI SENSI DEL CODICE DELLA STRADA



LEGENDA

- Limite territorio comunale
- Limite territorio municipale
- Centro abitato attuale
- Centro abitato (aggiornamento 2014)
- Punti di accesso ai centri abitati
- Punti di accesso in località interne ad un centro abitato
- Punti di accesso ai centri abitati

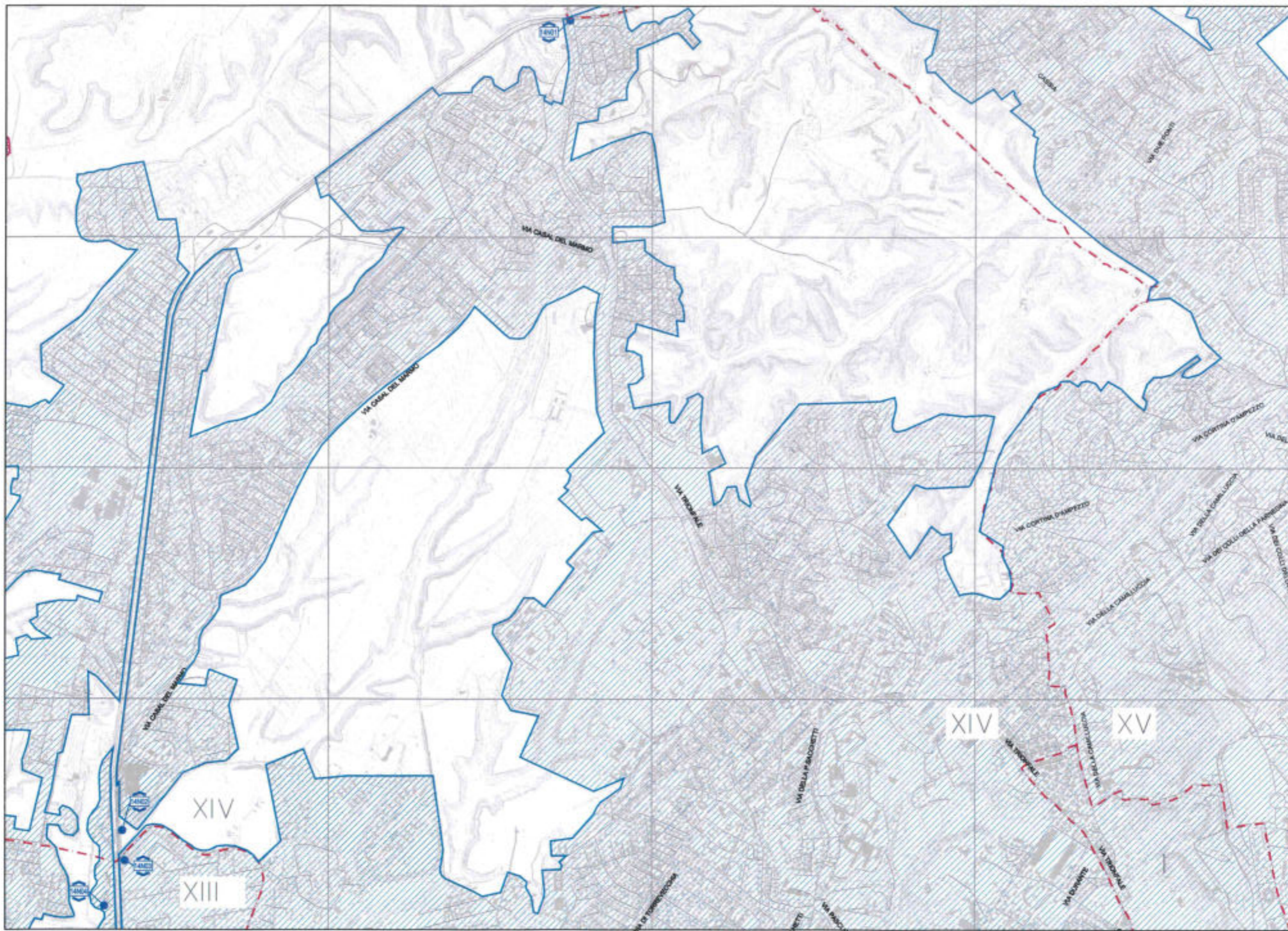
Distinta dei punti di accesso

- 13001 (XIII Mun.):
Pantano Monastero;
Via Casal Selice all'incrocio Via T. Trocchi escluso
- 13002 (XIII Mun.):
Pantano Monastero;
Via G. Lazzati
- 13003 (XIII Mun.):
Pantano Monastero;
Via Casal Selice all'incrocio Via Cognetti De Martis compreso
- 13004 (XIII Mun.):
Casalotti;
Via Pantano Monastero altezza incrocio
Via Casalotti compreso
- 13005 (XIII Mun.):
Casalotti;
Via Pantano Monastero altezza incrocio
Via Casalotti escluso
- 13006 (XII Mun.):
Massima;
Rampa di uscita SS Aurelia prima
dell'intersezione con Via Sabaudio della
Giovanna compreso
- 13007 (XII Mun.):
Massima;
Via Casal Lombroso incrocio con Via
Romano Guerra compreso

F13	F14	F15
F13	F14N	F15
F13	F14	F15



DELIMITAZIONE DEL CENTRO ABITATO AI SENSI DEL CODICE DELLA STRADA



LEGENDA

- Limite territorio comunale
- Limite territorio municipale
- Centro abitato attuale
- Centro abitato (aggiornamento 2014)
- Punti di accesso ai centri abitati
- Punti di accesso in località interne ad un centro abitato
- Punti di accesso ai centri abitati

Distinta dei punti di accesso

- 14N01 (Mun. XIV)
Roma:
Via Triennale altezza G.R.A. ingresso Via Casal Santoni esclusa
- 14N02 (Mun. XIV)
Roma:
Via Casal del Marmo ingresso rampa carruggiata interna G.R.A. esclusa
- 14N03 (Mun. XIV)
Roma:
Via Casal del Marmo uscita rampa carruggiata interna G.R.A. esclusa
- 14N04 (Mun. XIV)
Roma:
Via Casal del Marmo ingresso uscita rampa G.R.A. in carruggiata esterna esclusa



F13	F14	F15
F13	F14S	F15
F13	F14	F15



DELIMITAZIONE DEL CENTRO ABITATO AI SENSI DEL CODICE DELLA STRADA



LEGENDA

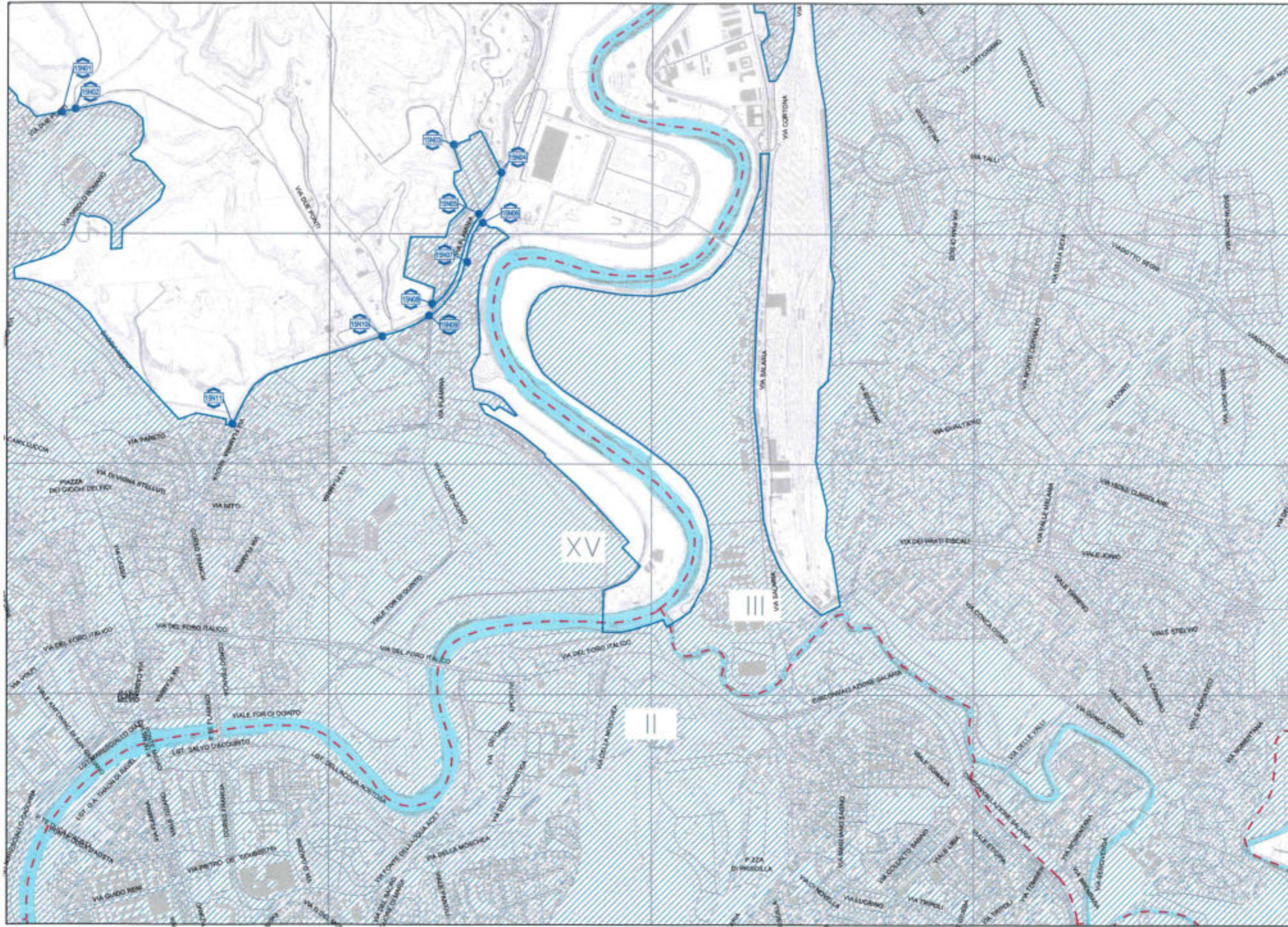
- Limite territorio comunale
- Limite territorio municipale
- Centro abitato attuale
- Centro abitato (aggiornamento 2014)
- Punti di accesso ai centri abitati
- Punti di accesso in località interne ad un centro abitato
- Punti di accesso ai centri abitati

Distinta dei punti di accesso

- 14501 (08 Mun.)
Casalotti:
Via di Boccea altezza rampa G.R.A. provenienza Casella
- 14502 (08 Mun.)
Roma:
Via di Boccea altezza incrocio Via della Maglianella compresa
- 14503 (08 Mun.)
Roma:
Rampa G.R.A. provenienza Aurelia sbocco su Via di Boccea compresa
- 14504 (08 Mun.)
Roma:
Via Nazareth a 180m dall'intersezione con Via di Boccea
- 14505 (08 Mun.)
Roma:
Via Nazareth a 180m dall'intersezione con Via Sergi, direzione Boccea
- 14506 (08 Mun.)
Roma:
Via di Acquafredda all. incrocio con Via Barbansco compresa
- 14507 (08 Mun.)
Roma:
Via della Maglianella altezza incrocio con Via Cornelia compresa
- 14508 (08 Mun.)
Roma:
Via Aurelia altezza Km 9,600
- 14509 (08 Mun.)
Roma:
Via di Boccea altezza incrocio Via della Maglianella compresa

F15N	F15N	F15N
F15N	F15N	F15N
F15N	F15N	F15N

DELIMITAZIONE DEL CENTRO ABITATO AI SENSI DEL CODICE DELLA STRADA



LEGENDA

-  Limite territorio comunale
-  Limite territorio municipale
-  Centro abitato attuale
-  Centro abitato (aggiornamento 2014)
-  Punti di accesso ai centri abitati
-  Punti di accesso in località interne ad un centro abitato
-  Punti di accesso ai centri abitati

Distinta dei punti di accesso

- 15N01 (Mun. XV)**
Roma:
Via della Crescenza incrocio Via del Due Ponti compreso
- 15N02 (Mun. XV)**
Roma:
Via Due Ponti incrocio Via della Crescenza - Via Orsino Romano
- 15N03 (Mun. XV)**
Roma:
Via di Valle Vescovia incrocio distante circa 300 m dalla Via Flaminia
- 15N04 (Mun. XV)**
Roma:
Via Flaminia incrocio Via Casali Molinaro
- 15N05 (Mun. XV)**
Roma:
Via di Valle Vescovia incrocio Via Flaminia Nuova escluso
- 15N06 (Mun. XV)**
Roma:
Via Flaminia Nuova rampa di immissione direzione Nord altezza Via Roccalvece
- 15N07 (Mun. XV)**
Roma:
Via Flaminia Nuova rampa di immissione su Via Roccalvece
- 15N08 (Mun. XV)**
Roma:
Via Flaminia incrocio Via Flaminia Nuova direzione Sud escluso
- 15N09 (Mun. XV)**
Roma:
Via Flaminia incrocio Via Flaminia Nuova direzione Nord escluso
- 15N10 (Mun. XV)**
Roma:
Via del Due Ponti altezza sottopasso Via Flaminia Nuova
- 15N11 (Mun. XV)**
Roma:
Via Flaminia Nuova incrocio Via Toscana - Via Giovanni Fabbrini compreso

F15	F15S	F15N
F14	F15S	F16
F20	F15N	F09



DELIMITAZIONE DEL CENTRO ABITATO AI SENSI DEL CODICE DELLA STRADA



LEGENDA

- Limite territorio comunale
- Limite territorio municipale
- Centro abitato attuale
- Centro abitato (aggiornamento 2014)
- Punti di accesso ai centri abitati
- Punti di accesso in località interne ad un centro abitato
- Punti di accesso ai centri abitati

Distinta dei punti di accesso

- 15501 (Mun.)
Roma:
A24 Arco sulla Tangenziale Est
- 15502 (Mun.)
Roma:
A24 rampa di uscita Via Galla Placidia incrocio Via Tevere compreso
- 15503 (Mun.)
Roma:
A24 ingresso altezza Via di Portonaccio Via Castiglione

F16E	F16N	F16O
F16M	F16N	F16P
F16Q	F16R	F16S

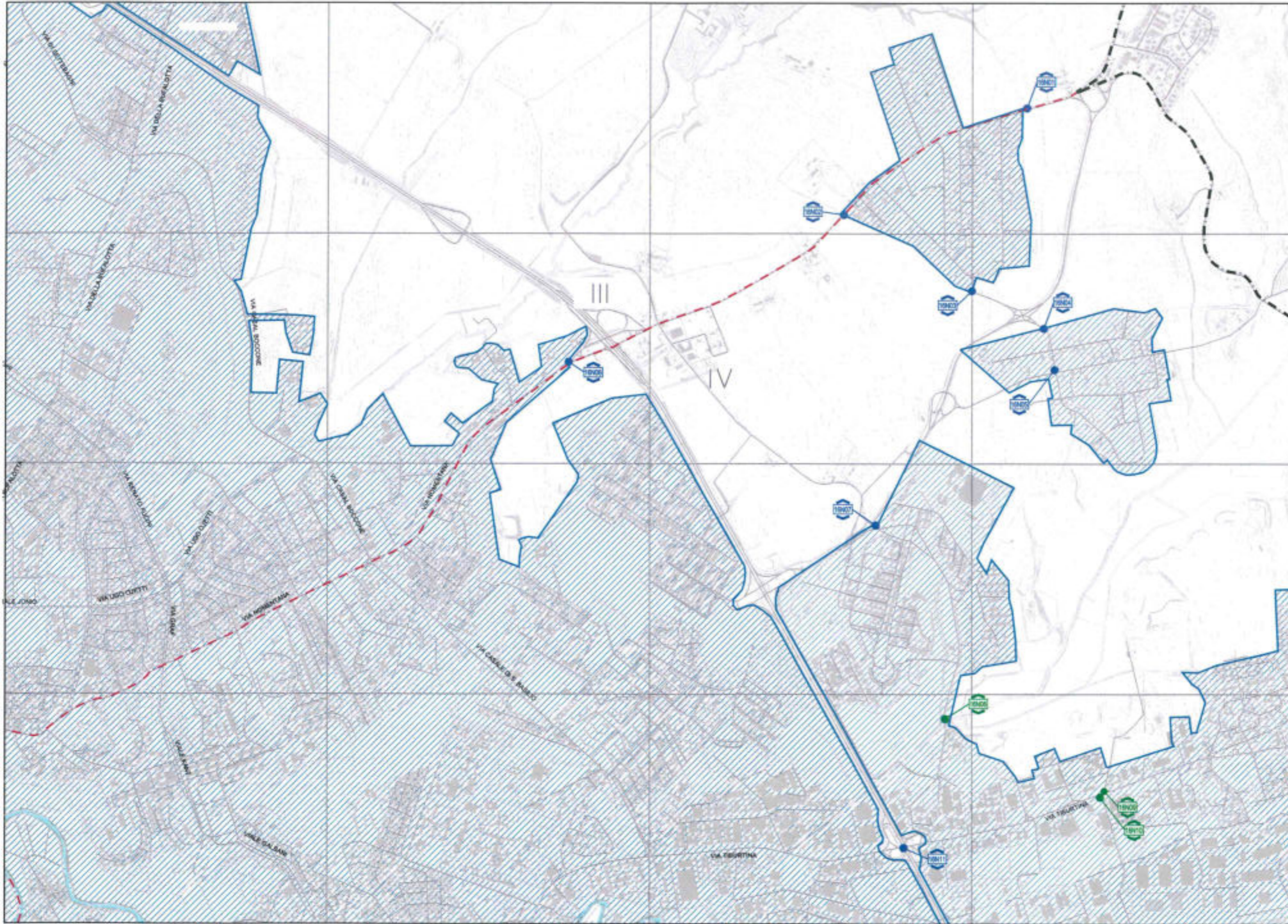
DELIMITAZIONE DEL CENTRO ABITATO AI SENSI DEL CODICE DELLA STRADA

LEGENDA

-  Limite territorio comunale
-  Limite territorio municipale
-  Centro abitato attuale
-  Centro abitato (aggiornamento 2014)
-  Punti di accesso ai centri abitati
-  Punti di accesso in località interne ad un centro abitato
-  Punti di accesso ai centri abitati

Distinta dei punti di accesso

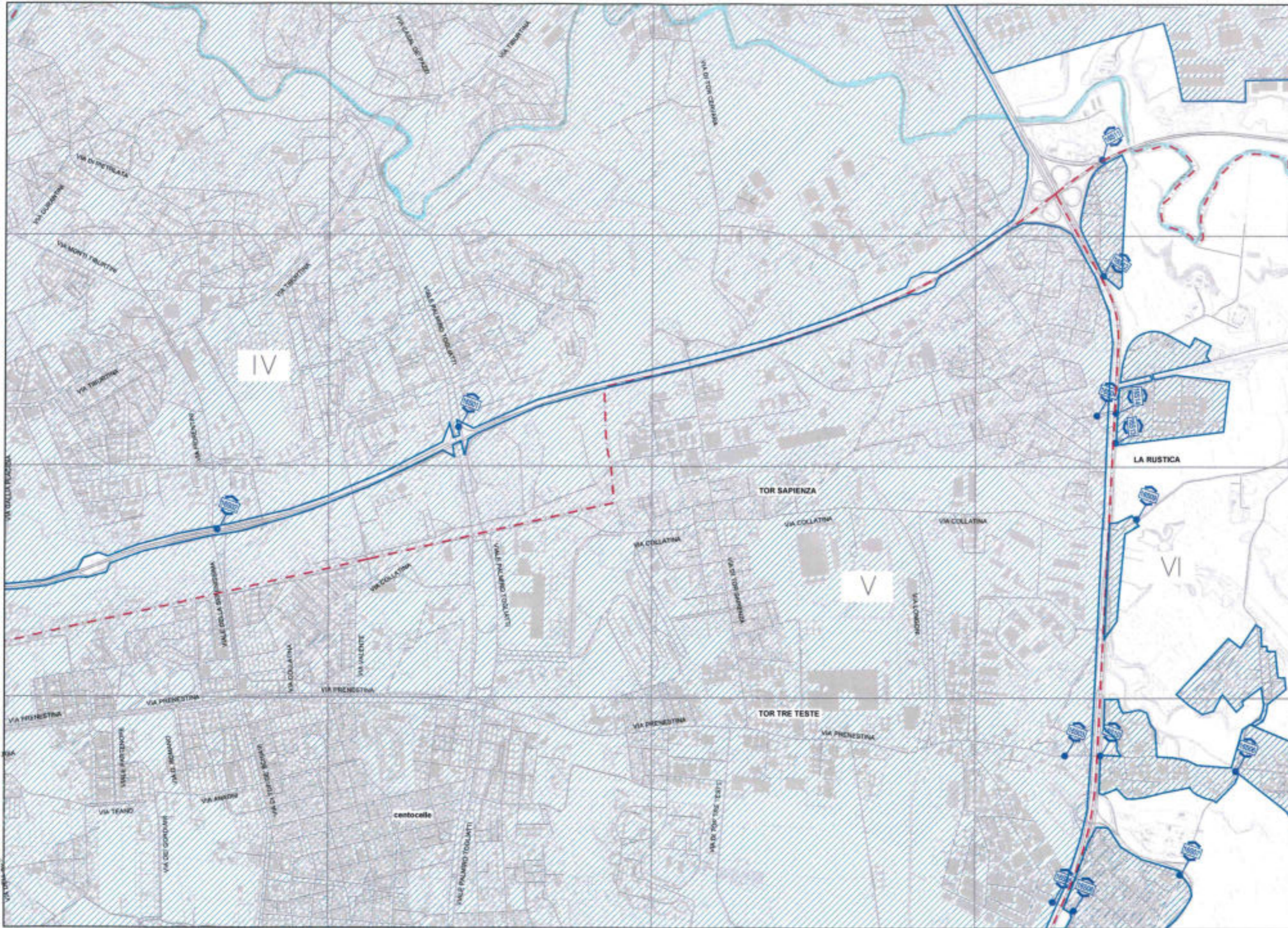
- 16N01 (IV Mus.)**
Roma - Sant' Alessandria:
Via Nomentana mt.130 circa dopo incrocio Via Fratelli Martini
- 16N02 (IV Mus.)**
Roma - Sant' Alessandria:
Via Nomentana incrocio Via Dante da Malano
- 16N03 (IV Mus.)**
Roma - Sant' Alessandria:
Via Dante da Malano incrocio Via Rinaldo D'Aquino escluso
- 16N04 (IV Mus.)**
Casal Monastero:
Via Dante da Malano mt.120 prima dell'incrocio con Via Sorbellio da Guido incluso
- 16N05 (IV Mus.)**
Casal Monastero:
Via Bovagnatta Orficciani da Lucca mt.75 prima incrocio Via Dante da Malano incluso
- 16N06 (II Mus.)**
Roma:
Via Nomentana altezza svincolo G.R.A. escluso
- 16N07 (IV Mus.)**
Casal Monastero:
Via di Sant' Alessandria altezza rampa uscita Via Selvendio in Sabina escluso
- 16N08 (IV Mus.)**
Casal Monastero:
Via di Sant' Alessandria mt. 200 dopo Fosso Pratekango compreso
- 16N09 (IV Mus.)**
Settecamini:
Via Tiburtina altezza Via Affile compreso
- 16N10 (IV Mus.)**
Settecamini:
Via Tiburtina altezza Via Affile compreso
- 16N11 (IV Mus.)**
Roma:
Via Tiburtina altezza svincolo G.R.A. (n° 2 rampe in entrata ed uscita)



1500	1550	1600
1500	F16S	1550
1500	1550	1600



DELIMITAZIONE DEL CENTRO ABITATO AI SENSI DEL CODICE DELLA STRADA



LEGENDA

- Limite territorio comunale
- Limite territorio municipale
- Centro abitato attuale
- Centro abitato (aggiornamento 2014)
- Punti di accesso ai centri abitati
- Punti di accesso in località interne ad un centro abitato
- Punti di accesso ai centri abitati

Distinta dei punti di accesso

- | | |
|---|--|
| <p>16M01 (V Mun.)
Collatino-Centocelle:
rampa svincolo A24 con Viale P. Togliatti (rampe entrate e uscite)</p> <p>16M02 (IV Mun.)
Colli dell'Aniene-Centocelle:
rampe svincolo A24 con via Fiorentina via Anagnini (rampe entrate e uscite)</p> <p>16M03 (V Mun.)
Roma:
via Prenestina rampa svincolo G.R.A. escluso</p> <p>16M04 (V Mun.)
Roma:
via Pubbio de Tommasi altezza civico 19</p> <p>16M05 (V Mun.)
Roma:
via Cesario altezza G.R.A. escluso</p> <p>16M06 (V Mun.)
Roma:
Colle Prenestino via Prenestina-Polense Km 11,700 uscita Roma</p> <p>16M07 (V Mun.)
Torre Nuova:
via Torrenova altezza Incrocio rampa usc. G.R.A. di Tor Bella Monaca</p> <p>16M08 (V Mun.)
Torre Nuova:
via Cesario altezza Incrocio G.R.A. escluso</p> <p>16M09 (V Mun.)
Torre Nuova:
via Collatina altezza civico 821 (A-G.R.A. compresi)</p> | <p>16M10 (V Mun.)
Roma:
via Prenestina rampa svincolo G.R.A. escluso</p> <p>16M11 (V Mun.)
Roma:
via Galata diriz. A24 escluso</p> <p>16M12 (V Mun.)
Roma:
via Galata diriz. G.R.A. escluso</p> <p>16M13 (V Mun.)
Rustico:
via Orvaldo Licini diriz. G.R.A. escluso</p> <p>16M14 (V Mun.)
Rustico:
via Luigi Rosello diriz. via P. De Tommasi</p> |
|---|--|

F 16S	F 17N	F 18N
F 16S	F 17N	F 18N
F 16S	F 17S	F 18S



DELIMITAZIONE DEL CENTRO ABITATO AI SENSI DEL CODICE DELLA STRADA

LEGENDA

- Limite territorio comunale
- Limite territorio municipale
- Centro abitato attuale
- Centro abitato (aggiornamento 2014)
- Punti di accesso ai centri abitati
- Punti di accesso in località interne ad un centro abitato
- Punti di accesso ai centri abitati

Distinta dei punti di accesso

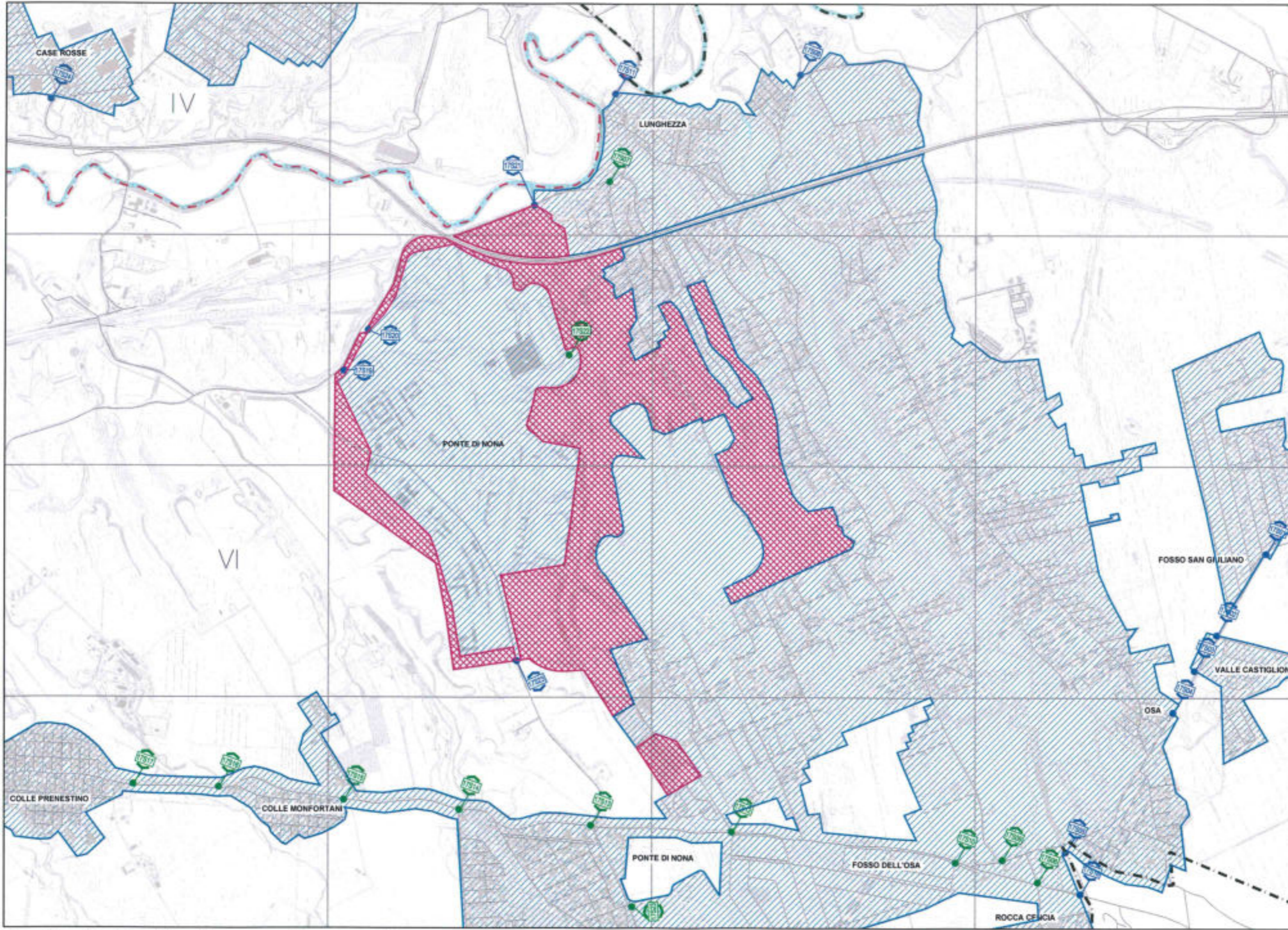
- 17N01 (IV Mun)
Settecamini - Casal Bianco:
Via di Casal Bianco incrocio Via Forno Casale incluso
- 17N02 (IV Mun)
Tecnopolo:
Via Tiburtina altezza incrocio Via del Tecnopolo incluso
- 17N03 (IV Mun)
Case Rosse:
Via Ostia delle Capannelle altezza incrocio S.S. Tiburtina escluso
- 17N04 (IV Mun)
Case Rosse:
Via Colledara altezza incrocio S.S. Tiburtina escluso
- 17N05 (IV Mun)
Case Rosse:
Via Tenata del Cavaliere altezza incrocio Via Ostia delle Capannelle incluso
- 17N06 (IV Mun)
Case Rosse:
Via Tenata del Cavaliere altezza incrocio Via Tocco de Casarita incluso



F16	F17	F18
F16	F17S	F18
F16	F17N	F18



DELIMITAZIONE DEL CENTRO ABITATO AI SENSI DEL CODICE DELLA STRADA



LEGENDA

- Limite territorio comunale
- Limite territorio municipale
- Centro abitato attuale
- Centro abitato (aggiornamento 2014)
- Punti di accesso ai centri abitati
- Punti di accesso in località interne ad un centro abitato
- Punti di accesso ai centri abitati

Distinta dei punti di accesso

- | | |
|---|--|
| 17501 (Mun.VI)
Fosso San Giuliano:
Via Polense Km 13,800
uscita Roma | 17513 (Mun.VI)
Roma : Loc. Ponte di Nona
via Prenestina-Poli Km 15,400 |
| 17502 (Mun.VI)
Valle Castiglione:
Via Polense Km 13,800
ingresso Roma | 17514 (Mun.VI)
Roma : Loc. Ponte di Nona
via Prenestina-Poli Km 14,500 |
| 17503 (Mun.VI)
Valle Castiglione:
Via Polense Km 13,100 | 17515 (Mun.VI)
Roma : Loc. Colle Manfortani
via Prenestina-Poli Km 13,900
ingresso Roma |
| 17504 (Mun.VI)
Osa:
Via Polense Km 13,800 | 17516 (Mun.VI)
Roma : Loc. Colle Manfortani
via Prenestina-Poli Km 13,000
uscita Roma |
| 17505 (Mun.VI)
Osa:
Via Polense Km 17,800 | 17517 (Mun.VI)
Roma : Loc. Colle Prenestino
via Prenestina-Poli Km 12,600
ingresso Roma |
| 17506 (Mun.VI)
Roma : Loc. Rocca Cencia
via di Rocca Cencia ingresso
via Prenestina escluso | 17518 (Mun.VI)
Case Rosse:
via Case Rosse altezza
via Salone escluso |
| 17507 (Mun.VI)
Roma : Loc. Lunghezza
via Collatina ingresso
via delle Congate escluso | 17519 (Mun.VI)
Ponte di Nona:
via Giovanni Crispi ingresso
via Collatina escluso |
| 17508 (Mun.VI)
Lunghezza:
via Lunghezza ingresso
via Donaghi escluso | 17520 (Mun.VI)
Ponte di Nona:
via Enrico Forlani ingresso
via Collatina escluso |
| 17509 (Mun.VI)
Roma : Loc. Fosso dell'Osa
via Fosso dell'Osa ingresso
via Polense escluso | 17522 (Mun.VI)
Ponte di Nona:
svincolo A24 escluso via
Giorgio Grappelli |
| 17510 (Mun.VI)
Roma : Loc. Fosso dell'Osa
via Prenestina Polense Km
17,300 | 17523 (Mun.VI)
Ponte di Nona:
via ponte di Nona dir. A24
ingresso via C. S. Mozza
incluso |
| 17511 (Mun.VI)
Lunghezza:
via Terza del Cavaliere
200 metri dopo ponte Aniene
escluso | 17524 (Mun.VI)
Case Rosse:
via Case Rosse altezza
via Salone escluso |
| 17512 (Mun.VI)
Roma : Loc. Fosso dell'Osa
via Prenestina-Poli Km
15,400
uscita Roma | |

F17D	F18A	
F17S	F18B	
F18M	F18N	



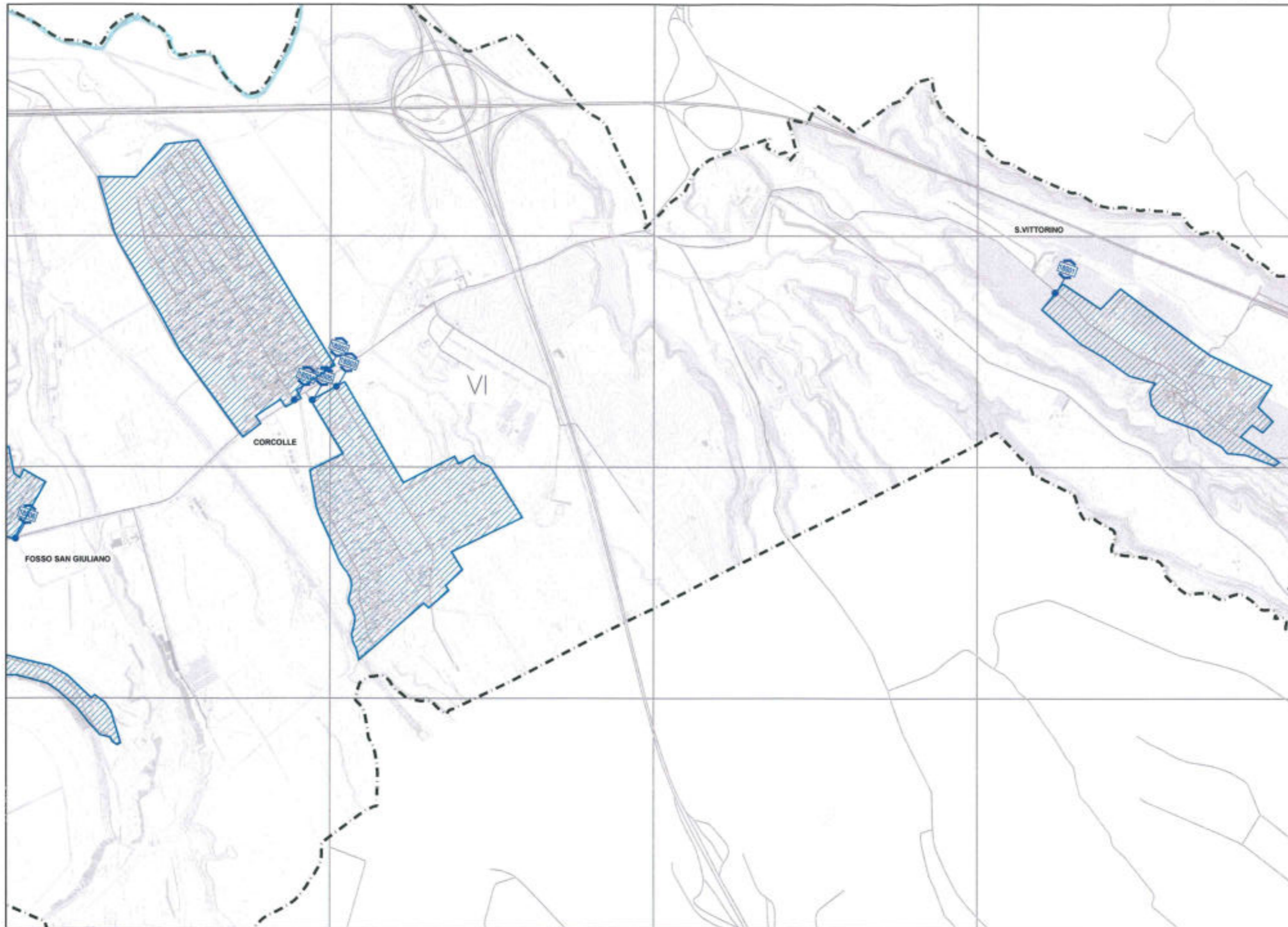
DELIMITAZIONE DEL CENTRO ABITATO AI SENSI DEL CODICE DELLA STRADA

LEGENDA

- Limite territorio comunale
- Limite territorio municipale
- Centro abitato attuale
- Centro abitato (aggiornamento 2014)
- Punti di accesso ai centri abitati
- Punti di accesso in località interne ad un centro abitato
- Punti di accesso ai centri abitati

Distinta dei punti di accesso

- 18N01 (M. Mun.)
S. Vittorino:
via San Vittorino altezza Km 2
- 18N02 (M. Mun.)
Roma : Giardini di Corcholle
via Matelica incrocio
via Polense escluso
- 18N03 (M. Mun.)
Roma : Corcholle
via Matelica incrocio
via Polense escluso
- 18N04 (M. Mun.)
Roma : Giardini di Corcholle
via S. Elpidio a Mare incrocio
via Polense escluso
- 18N05 (M. Mun.)
Roma : Corcholle
via Matelica incrocio
via Polense escluso
- 18N06 (M. Mun.)
Fosso S. Giuliano:
via polense Km 25,200 ingresso Roma
via Polense escluso



F19 Sud

COMUNE DI ROMA

F19S	F19S	
F27N	F28N	



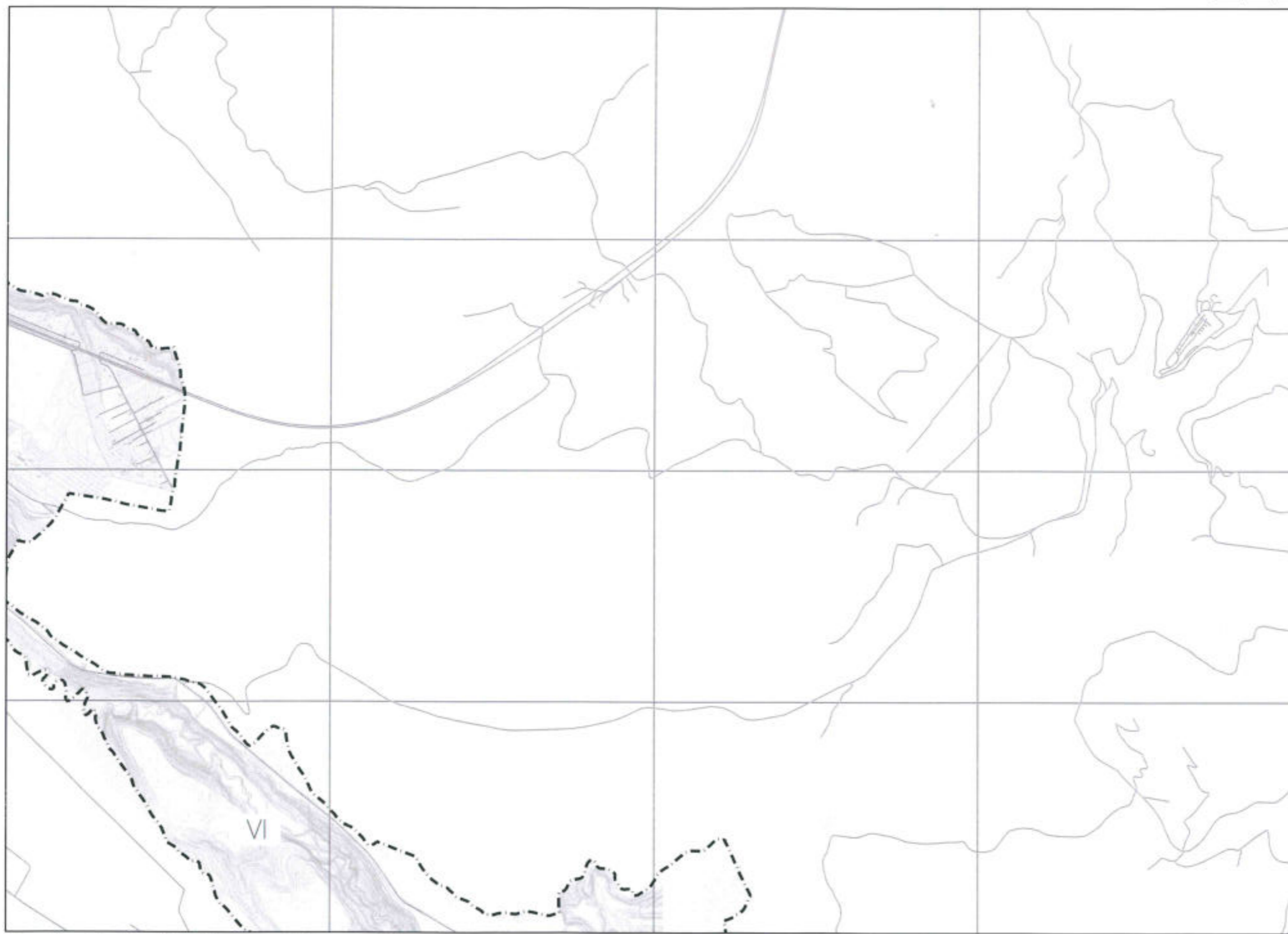
ROMA CAPITALE

Dipartimento Mobilità e Trasporti

DELIMITAZIONE DEL CENTRO ABITATO AI SENSI DEL CODICE DELLA STRADA

LEGENDA

- Limite territorio comunale
- Limite territorio municipale
- Centro abitato attuale
- Centro abitato (aggiornamento 2014)
- Punti di accesso ai centri abitati
- Punti di accesso in località interne ad un centro abitato
- Punti di accesso ai centri abitati



F21 Nord

COMUNE DI ROMA

F10E	F10G
F21N	F21M
F21O	F21P



ROMA CAPITALE

Dipartimento Mobilità e Trasporti

DELIMITAZIONE DEL CENTRO
ABITATO AI SENSI DEL CODICE
DELLA STRADA



COMUNE DI FIUMICINO

XII

LEGENDA

- ▬▬▬ Limite territorio comunale
- - - Limite territorio municipale
- ▨▨▨ Centro abitato attuale
- ▨▨▨ Centro abitato (aggiornamento 2014)
- 🚗 Punti di accesso ai centri abitati
- 🚗 Punti di accesso in località interne ad un centro abitato
- 🚗 Punti di accesso ai centri abitati

F21 Sud

COMUNE DI ROMA

F21A	F21B
F21S	F21E
F21H	F21I



ROMA CAPITALE

Dipartimento Mobilità e Trasporti

DELIMITAZIONE DEL CENTRO
ABITATO AI SENSI DEL CODICE
DELLA STRADA

LEGENDA

- ▬▬▬ Limite territorio comunale
- ▬▬▬ Limite territorio municipale
- ▨▨▨ Centro abitato attuale
- ▩▩▩ Centro abitato (aggiornamento 2014)
- Punti di accesso ai centri abitati
- Punti di accesso in località interne ad un centro abitato
- Punti di accesso ai centri abitati



COMUNE DI FIUMICINO

F22	F23	F24
F21	F22N	F23N
F25	F26	F27



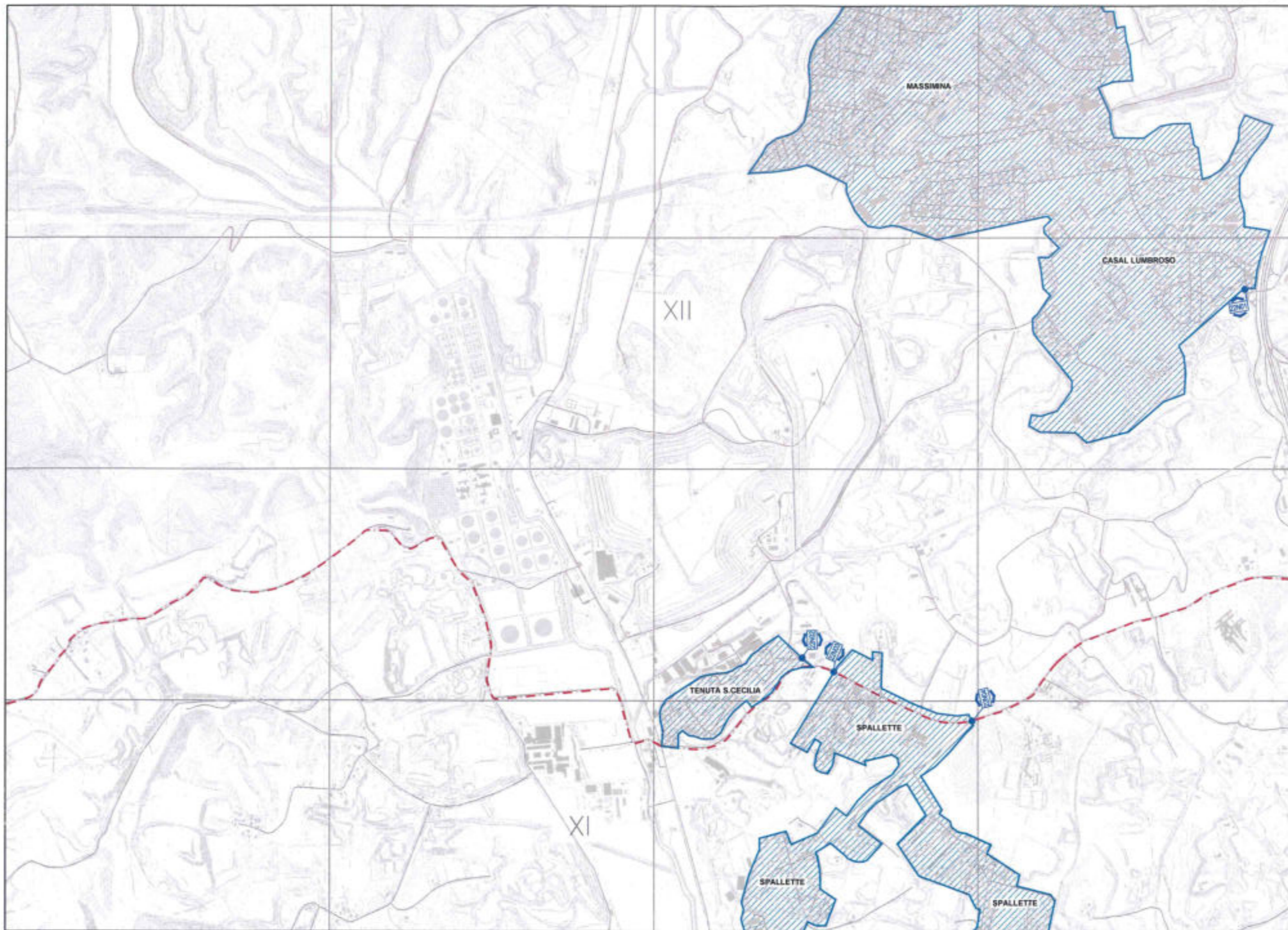
DELIMITAZIONE DEL CENTRO ABITATO AI SENSI DEL CODICE DELLA STRADA

LEGENDA

- Limite territorio comunale
- Limite territorio municipale
- Centro abitato attuale
- Centro abitato (aggiornamento 2014)
- Punti di accesso ai centri abitati
- Punti di accesso in località interne ad un centro abitato
- Punti di accesso ai centri abitati

Distinta dei punti di accesso

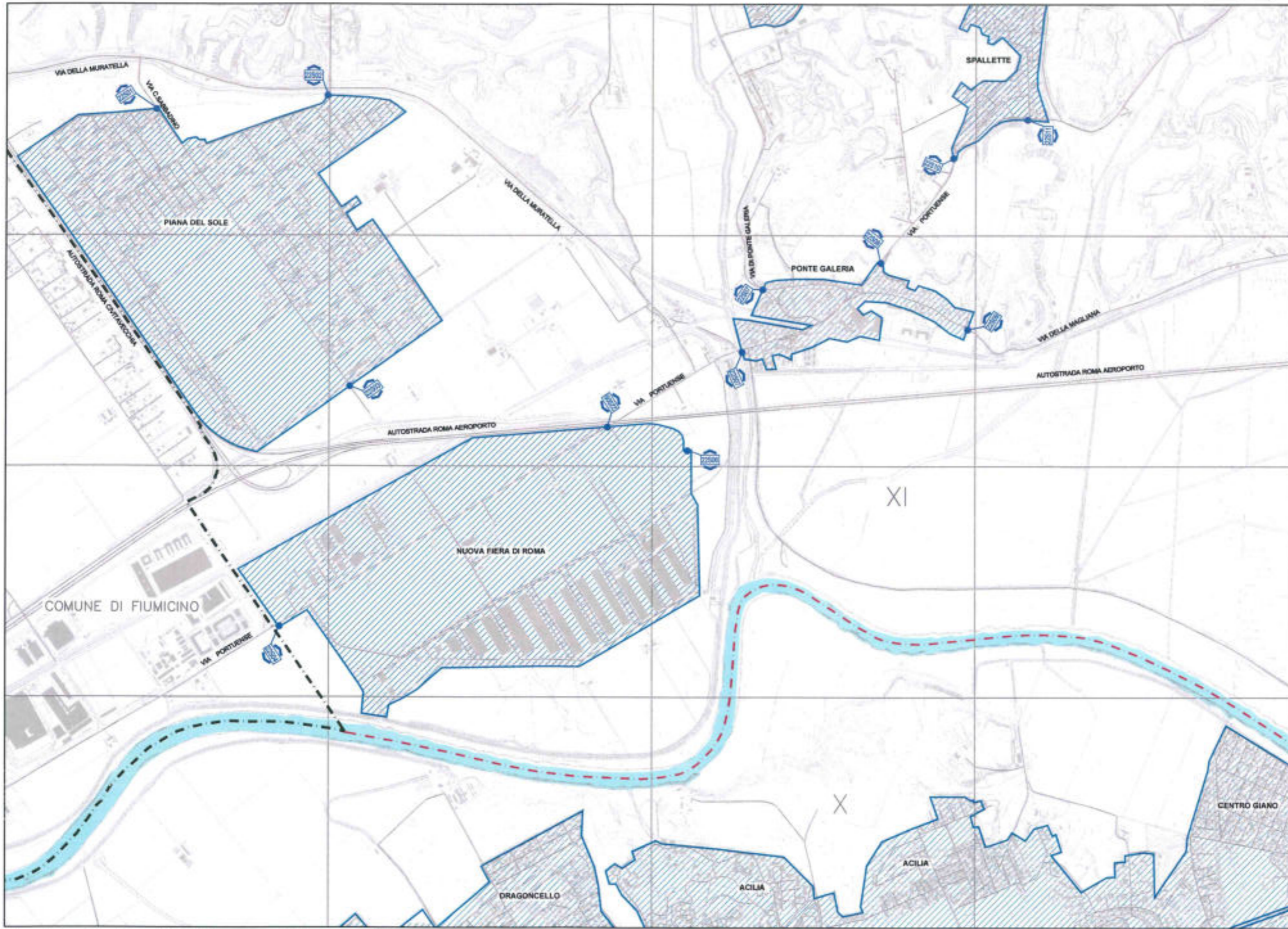
- 22901 (001 Mun.): Casal Lumbroso - Massimna: Via di Casal Lumbroso altezza Via del Pescaccio escluso
- 22902 (001 Mun.): Tenuta di Santa Cecilia: Via Azzariti altezza incrocio Via di S.Cecilia escluso
- 22903 (001 Mun.): Spallete: Via della Pisana altezza intersezione Via Sanugheo inclusa
- 22904 (001 Mun.): Spallete: Via della Pisana intersezione con Via di Monte Stabiane inclusa



F22A	F22B	F22C
F22D	F22E	F22F
F22G	F22H	F22I



DELIMITAZIONE DEL CENTRO ABITATO AI SENSI DEL CODICE DELLA STRADA



LEGENDA

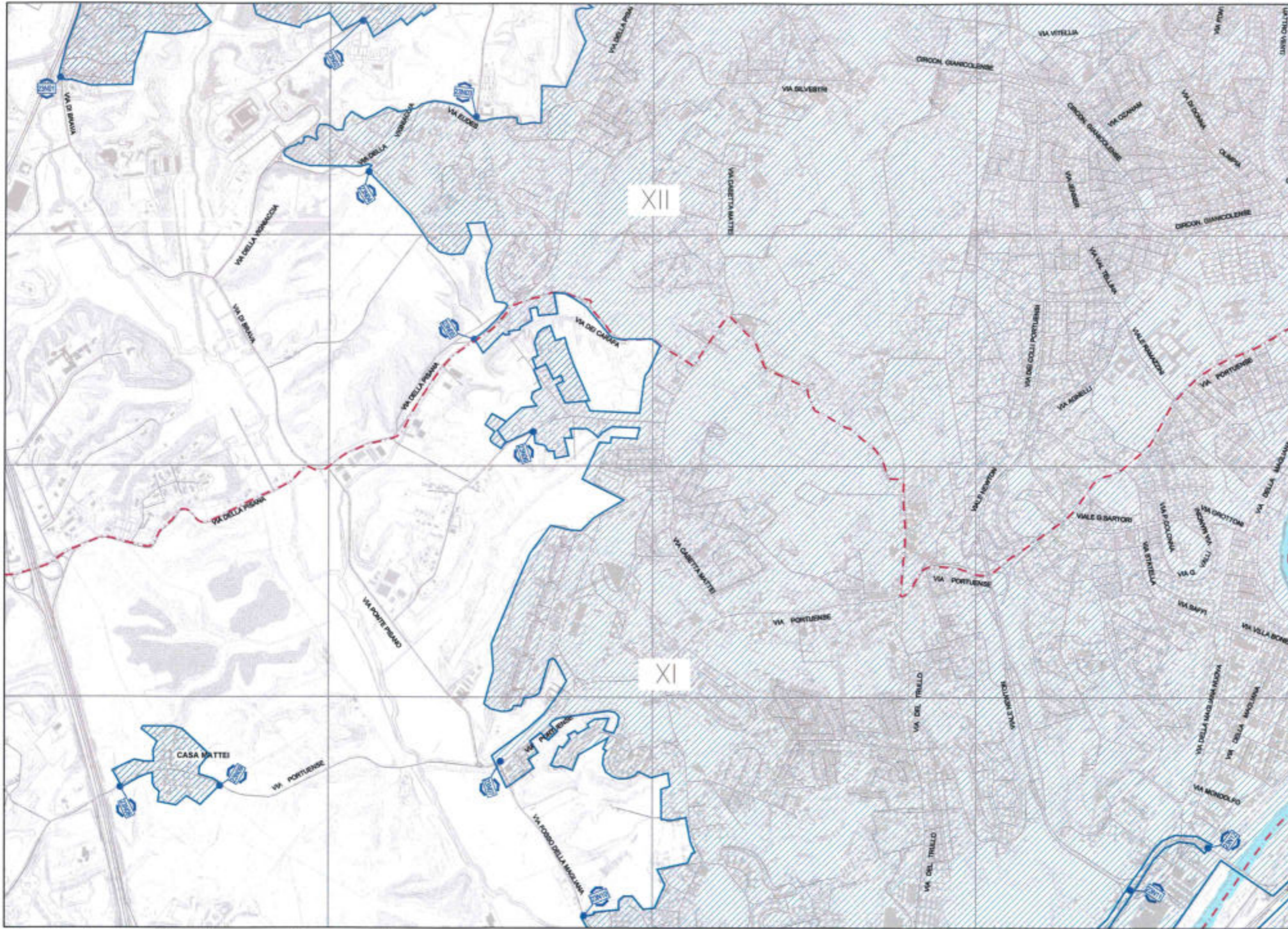
- Limite territorio comunale
- Limite territorio municipale
- Centro abitato attuale
- Centro abitato (aggiornamento 2014)
- Punti di accesso ai centri abitati
- Punti di accesso in località interne ad un centro abitato
- Punti di accesso ai centri abitati

Distinta dei punti di accesso

- 22901 (XI Mun.)
Piana del Sole:
Via Sabbadino altezza incrocio Via Volpegrino escluso
- 22902 (XI Mun.)
Piana del Sole:
Via Gagliardo incrocio Via della Muratella escluso
- 22903 (XI Mun.)
Piana del Sole:
Via Sabbadino altezza svincolo completare Autostrada Roma Fiumicino escluso
- 22904 (XI Mun.)
Nuova Fiera di Roma:
Via Portuense altezza incrocio Via della Corona Borsale escluso
- 22905 (XI Mun.)
Nuova Fiera di Roma:
Via Portuense altezza casaviera Autostrada Roma Aeroporto
- 22906 (XI Mun.)
Nuova Fiera di Roma:
Via Beniamino Fineman altezza svincolo completare Autostrada Roma Aeroporto escluso
- 22907 (XI Mun.)
Ponte Galeria:
Via Portuense altezza Ponte Rio Galeria compreso
- 22908 (XI Mun.)
Ponte Galeria:
Via Portuense altezza incrocio Via della Magliana al Ponte Galeria compreso
- 22909 (XI Mun.)
Ponte Galeria:
Via Ponte Galeria altezza incrocio Via Portuense
- 22910 (XI Mun.)
Ponte Galeria:
Via della Magliana a mt 600 dall'incrocio di Via Portuense compreso
- 22911 (XI Mun.)
Spallete:
Via Mass altezza incrocio Via Portuense escluso
- 22912 (XI Mun.)
Spallete:
Via Senorbi altezza incrocio Via Portuense escluso

F22	F23	F24
F23	F23N	F24
F22	F23	F24

DELIMITAZIONE DEL CENTRO ABITATO AI SENSI DEL CODICE DELLA STRADA



LEGENDA

-  Limite territorio comunale
-  Limite territorio municipale
-  Centro abitato attuale
-  Centro abitato (aggiornamento 2014)
-  Punti di accesso ai centri abitati
-  Punti di accesso in località interne ad un centro abitato
-  Punti di accesso ai centri abitati

Distinta dei punti di accesso

- 23901 (Mus.XI)
Roma:
Via di Brava altezza Via Bruniati compresa
- 23902 (Mus.XI)
Roma:
Via degli Aldobrandeschi altezza Via dei Serbelloni
- 23903 (Mus.XI)
Roma:
Via di Villa Troili altezza incrocio con Via della Vignaccia escluso
- 23904 (Mus.XI)
Roma:
Via della Vignaccia altezza incrocio Via degli Ottobri di Melfino escluso
- 23905 (Mus.XI)
Roma:
Via della Pisana altezza incrocio Via degli Ottobri di Melfino escluso
- 23906 (Mus.XI)
Roma:
Via dei Centesimi altezza Via Accoromboni
- 23907 (Mus.XI)
Roma:
Via Portuense ul. Via Fosso della Magliana incluso
- 23908 (Mus.XI)
CASA MATTEI:
Via Portuense altezza GRA
- 23909 (Mus.XI)
CASA MATTEI:
Via Portuense a 700m dal GRA lato interno
- 23910 (Mus.XI)
Roma:
Via del Fosso della Magliana a 200m da Via Tavernelle Val di Passa
- 23911 (Mus.XI)
Roma:
Autostrada RM/Fiam, altezza rampa svincolo Ponte della Magliana compreso
- 23912 (Mus.XI)
Roma:
Autostrada RM/Fiam, altezza rampa svincolo Via Isacco Newton compresa



F205	F225	F245
F205	F225	F245
F205	F225	F245

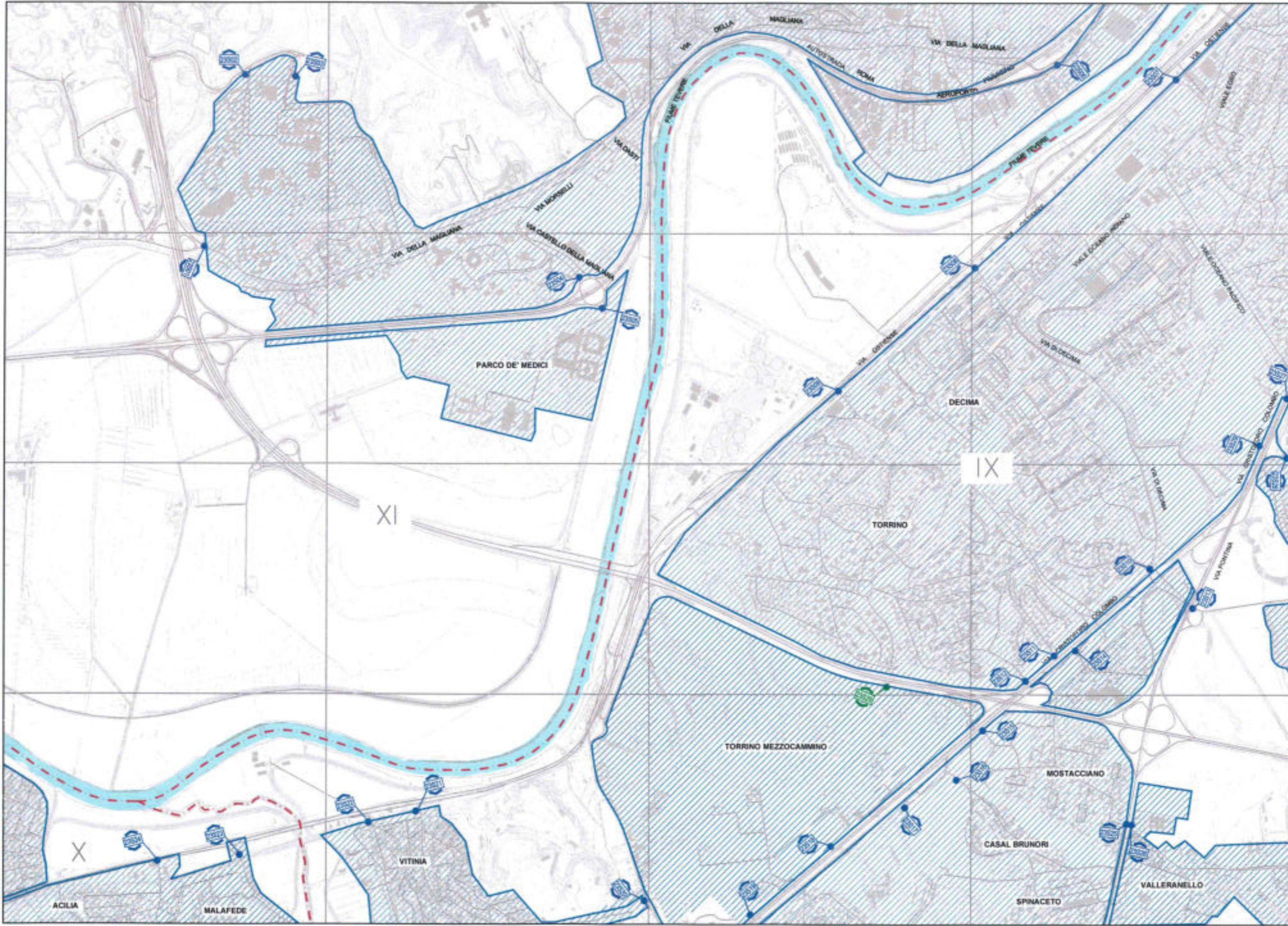
DELIMITAZIONE DEL CENTRO ABITATO AI SENSI DEL CODICE DELLA STRADA

LEGENDA

-  Limite territorio comunale
-  Limite territorio municipale
-  Centro abitato attuale
-  Centro abitato (aggiornamento 2014)
-  Punti di accesso ai centri abitati
-  Punti di accesso in località interne ad un centro abitato
-  Punti di accesso ai centri abitati

Distinta dei punti di accesso

- | | |
|---|---|
| 23501 (IX Mun.)
Roma:
Via della Magliana altezza
G.R.A. escluso | 23516 (IX Mun.)
Roma:
Canal Brunori
Via Irs Versari altezza
rotatoria immissione Via
C.Colombo escluso |
| 23502 (IX Mun.)
Roma:
Via Col. T. Masala incrocio Via
Gen.A. Meozzi escluso | 23517 (IX Mun.)
Roma:
Canal Brunori - Torino
Mezzocammino
Via A. Bonini altezza rampa
Via C. Colombo escluso |
| 23503 (IX Mun.)
Roma:
Via Gen.A. Meozzi a 100m
dalla rotatoria con V.le
Mantelli | 23518 (IX Mun.)
Torino Mezzocammino:
Via B. Casareggi all. incrocio e
Via C. Colombo dir. Delle
escluso |
| 23504 (IX Mun.)
Roma:
V.le del Castello della Magliana
altezza rampa di svicolo con
autostrada 996/Fiam. escluso | 23519 (IX Mun.)
Torino Mezzocammino:
Viale G. Sorrelli all. incrocio e
Via C. Colombo dir. Delle
escluso |
| 23505 (IX Mun.)
Roma:
Via Parco dei Medici altezza
rampa di svicolo con
autostrada 996/Fiam. escluso | 23520 (IX Mun.)
Viterbo:
Via Lagorario all. incrocio Via
di Mezzocammino escluso |
| 23506 (IX Mun.)
Roma:
Rampa autostrada 996/Fiam.
all. Via Irsverso della Magliana
Incluso | 23521 (IX Mun.)
Viterbo:
Via Sarsina all. incrocio Via
Ostense escluso |
| 23507 (IX Mun.)
Roma:
Via Monte del Finocchio
incrocio Via Ostense escluso | 23522 (IX Mun.)
Viterbo:
Via del Risaro all. incrocio Via
Ostense escluso |
| 23508 (IX Mun.)
Roma:
Via di Decima incrocio Via
Ostense escluso | 23523 (IX Mun.)
Mafalde:
Via Fiamello all. incrocio Via
Ostense escluso |
| 23509 (IX Mun.)
Roma:
Via Via del Fosso del Torino
incrocio Via Ostense escluso | 23524 (IX Mun.)
Acilia - Mafalde:
Via di Mafalde all. incrocio
Via Ostense escluso |
| 23510 (IX Mun.)
Roma:
Latanze Via C. Colombo a
180m dalla rotatoria con Via di
Decima e Via A.A. Ostense | 23525 (IX Mun.)
Mostacciano - Spinaceto:
Latanze Via Fontina all.
incrocio Via Tomati compreso |
| 23511 (IX Mun.)
Roma:
Latanze Via C. Colombo all.
incrocio Via Soncelli
compreso | 23526 (IX Mun.)
Spinaceto - Valleranello:
Latanze Via Fontina incrocio
Via di Valleranello compreso |
| 23512 (IX Mun.)
Roma:
Via C. Colombo varco di colleg.
tra corsie centrali e laterali.
incrocio Via Soncelli escluso | 23527 (IX Mun.)
Roma:
Via C. Colombo altezza Piazza
25/31957 compresa |
| 23513 (IX Mun.)
Roma:
Via Acqua Acetosa Ostense
corrip. sovrappasso Fontina
compreso | 23528 (IX Mun.)
Roma:
Via Levi altezza svicoli con
Via C. Colombo dir. centro
compresi |
| 23514 (IX Mun.)
Mostacciano:
Via Annali all. incrocio Via C.
Colombo escluso | 23529 (IX Mun.)
Roma:
Via Levi altezza svicoli con
Via C. Colombo dir. G.R.A.
compresi |
| 23515 (IX Mun.)
Mostacciano:
Via Boschiello all. incrocio Via
C. Colombo escluso | 23530 (IX Mun.)
Isc. Torino Mezzocammino:
Viale Pechino all. sovrappasso
G.R.A. escluso |



F23	F24	F25
F23A	F24N	F24S
F23B	F24E	F25B



DELIMITAZIONE DEL CENTRO ABITATO AI SENSI DEL CODICE DELLA STRADA



LEGENDA

- Limite territorio comunale
- Limite territorio municipale
- Centro abitato attuale
- Centro abitato (aggiornamento 2014)
- Punti di accesso ai centri abitati
- Punti di accesso in località interne ad un centro abitato
- Punti di accesso ai centri abitati

Distinta dei punti di accesso

- 24901 (IX Mun.)
Roma:
Via del Mare Incrocio Via Ostiense altezza Via
Cocchiere
- 24902 (IX Mun.)
Roma:
Via Ostiense altezza Incrocio Via Frugoni compresi



F23	F24	F25
F23	F24S	F25
F24	F24N	F24E

DELIMITAZIONE DEL CENTRO ABITATO AI SENSI DEL CODICE DELLA STRADA



LEGENDA

-  Limite territorio comunale
-  Limite territorio municipale
-  Centro abitato attuale
-  Centro abitato (aggiornamento 2014)
-  Punti di accesso ai centri abitati
-  Punti di accesso in località interne ad un centro abitato
-  Punti di accesso ai centri abitati

Distinta dei punti di accesso ai centri abitati

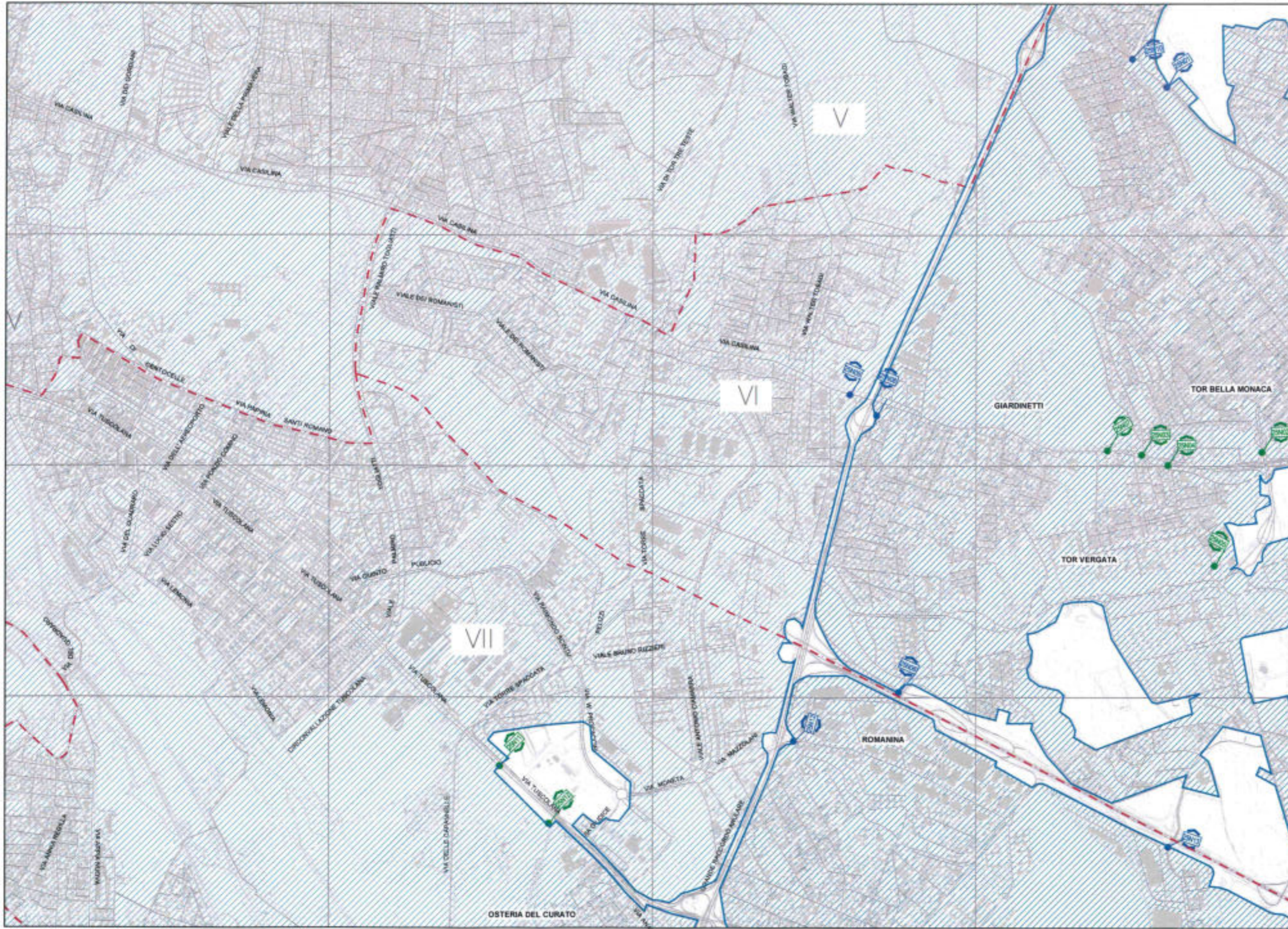
- 24501 (IX Mun.)
Roma (Colli Fiorucci):
Via Camus alt. incrocio Via Acqua Acetosa Ostiense escluso
- 24502 (IX Mun.)
Roma:
Via Italo Calvino alt. incrocio Via Acqua Acetosa Ostiense escluso
- 24503 (IX Mun.)
Roma:
Via Acqua Acetosa Ostiense altezza civ.9 (Motorizzazione Civile)
- 24504 (IX Mun.)
Roma:
Via Laurentina altezza incrocio via Boccaelli incluso
- 24505 (IX Mun.)
Roma:
Via Bruno de Finetti alt. incrocio con Via Laurentina escluso
- 24506 (IX Mun.)
Roma:
Via della Cocchignola alt. rotonda con Via di Tor Pagnotta incluso
- 24507 (IX Mun.)
Roma:
Via Ardeatina alt. incrocio con Via di Torricola incluso
- 24508 (IX Mun.)
Roma:
Via Ardeatina alt. incrocio Via di Fioravelli escluso



F25	F26	F27
F25	F25N	F26
F25	F26	F26



DELIMITAZIONE DEL CENTRO ABITATO AI SENSI DEL CODICE DELLA STRADA



LEGENDA

- Limite territorio comunale
- Limite territorio municipale
- Centro abitato attuale
- Centro abitato (aggiornamento 2014)
- Punti di accesso ai centri abitati
- Punti di accesso in località interne ad un centro abitato
- Punti di accesso ai centri abitati

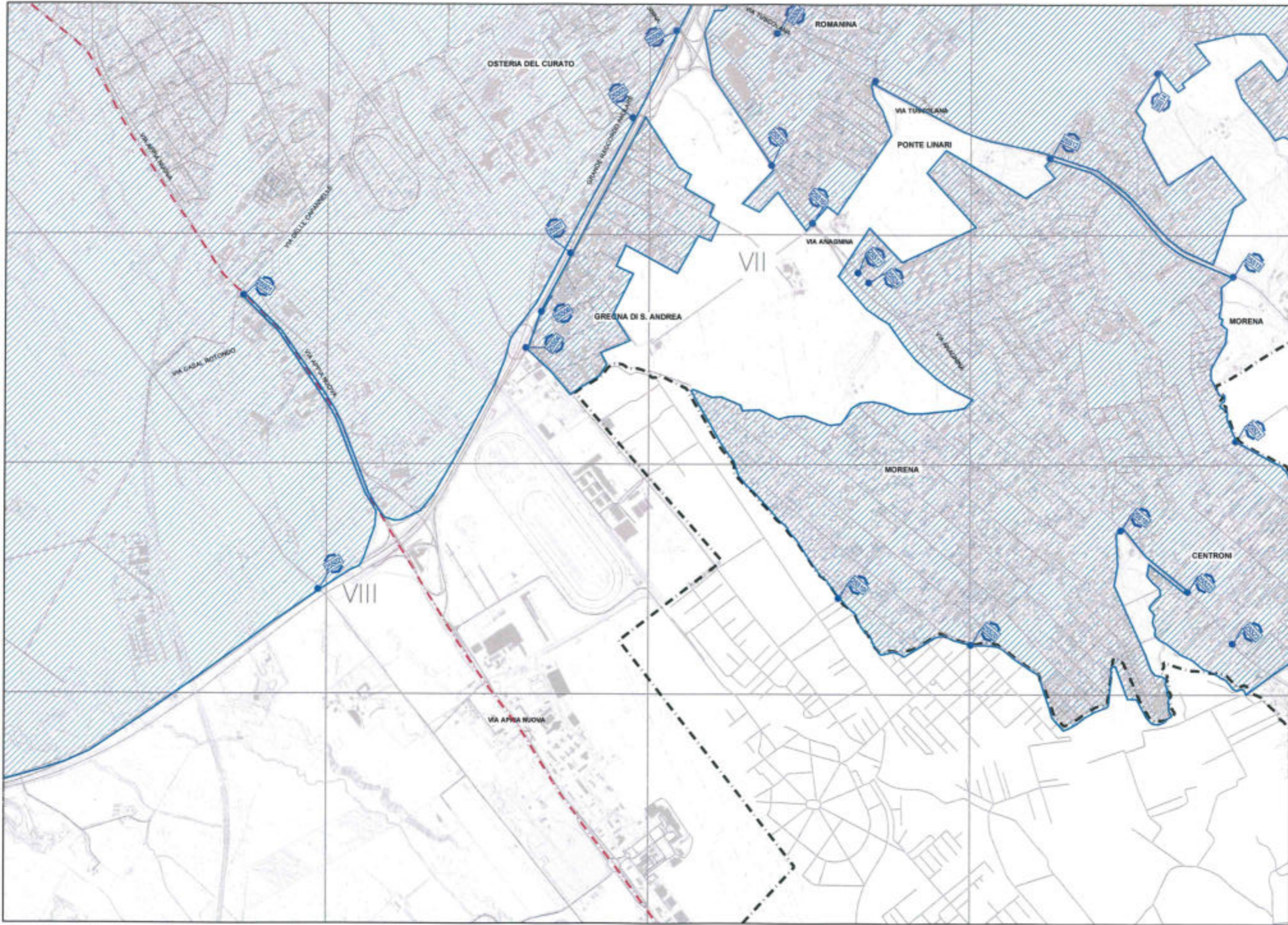
Distinta dei punti di accesso

- 25N01 (Man. VI)
Roma - Loc. Tor Bella Monaca
via di Tor Bella Monaca all. svinc. via Torrenova escluso
- 25N02 (Man. VI)
Roma - Loc. Tor Bella Monaca
collegamento viario Via Casilina e via D. Cembellotti (vinc. Casilina escl.)
- 25N03 (Man. VI)
Roma - Loc. Torre Nuova
Via di Torrenova
incrocio via casilina escluso
- 25N04 (Man. VI)
Roma - Loc. Tor Vergata
via di Tor Vergata incrocio via Casilina escluso
- 25N05 (Man. VI)
Roma - Loc. Tor Vergata
via di Tor Vergata incrocio via G.B. pininfarina inclusa
- 25N06 (Man. VI)
Tor Vergata
via del Fontanile di Caracalla
incrocio G.R.A. escluso
- 25N07 (Man. VI)
Roma - Loc. Giardinetti
via Casilina altezza incrocio via di Torrenova escluso
- 25N08 (Man. VI)
Giardinetti
via Casilina altezza G.R.A. escluso
- 25N09 (Man. VI)
Torre Maure
via Casilina altezza incrocio via Sibolla compreso
- 25N10 (Man. VI)
Roma - Loc. Torre Nuova
via di Tor Bella Monaca allo sbocco su via Torrenova escluso
- 25N11 (Man. VI)
Roma - Loc. Cinecittà
via Tuscolana all. corsia laterale svincolo via Torre Spaccata (compreso)
- 25N12 (Man. VI)
Roma - Loc. Osteria del Curato
via Tuscolana all. civ. 1784 (fino ad altezza civ. 1091b carreggiata opposta)
- 25N13 (Man. VI)
Romanna
Via B. Almena uscita del G.R.A. (escluso)
- 25N14 (Man. VI)
Romanna
Via di Tor Vergata altezza A1 (escluso)

F25	F25A	F25B
F25C	F25D	F25E
F25F	F25G	F25H



DELIMITAZIONE DEL CENTRO ABITATO AI SENSI DEL CODICE DELLA STRADA



LEGENDA

- Limite territorio comunale
- Limite territorio municipale
- Centro abitato attuale
- Centro abitato (aggiornamento 2014)
- Punti di accesso ai centri abitati
- Punti di accesso in località interne ad un centro abitato
- Punti di accesso ai centri abitati

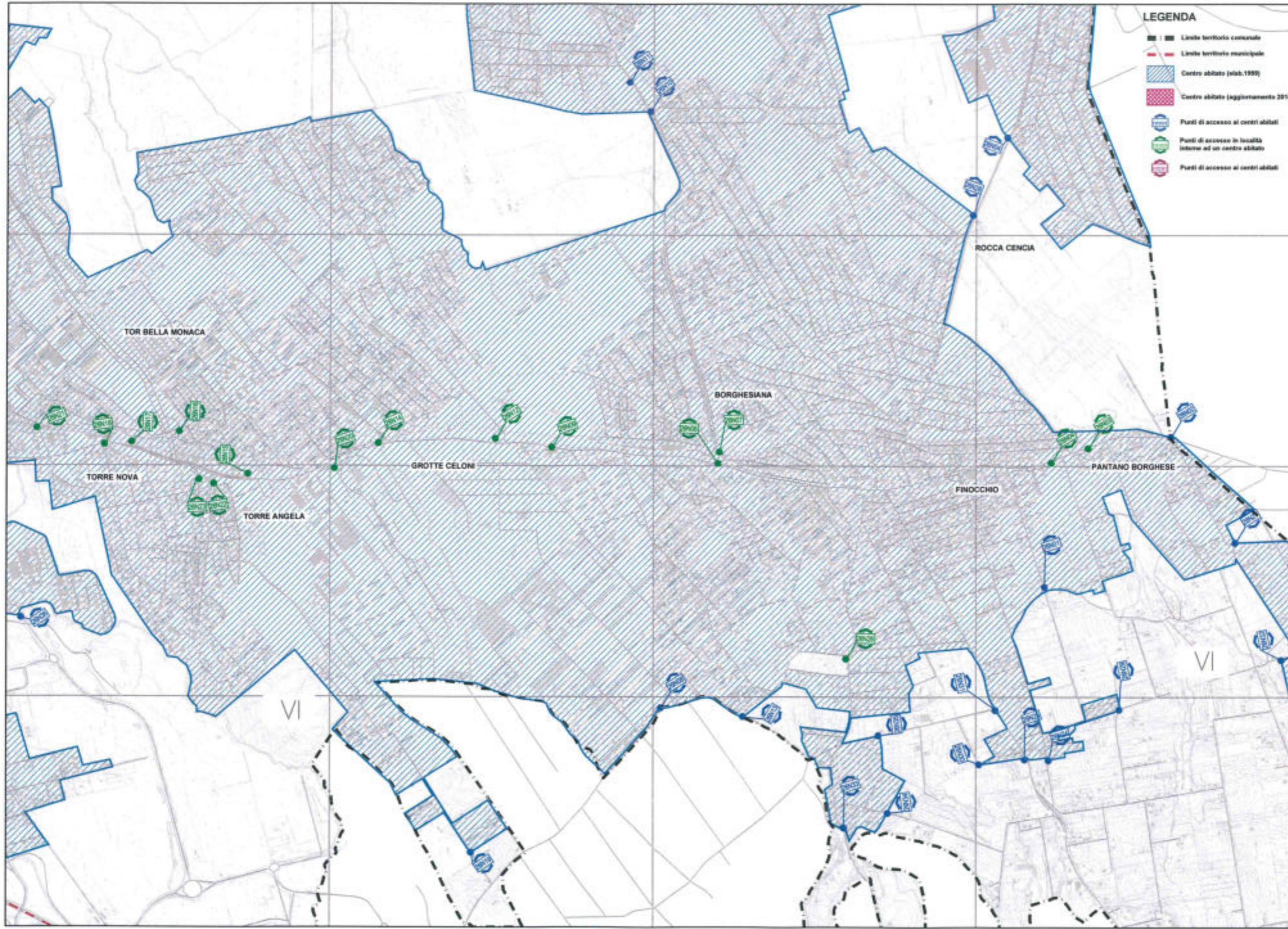
Distinta dei punti di accesso

- | | |
|---|--|
| 25501 (VII Mun.)
Roma:
via Appia Nuova incrocio
via Capannelle inclusa | 25514 (VI Mun.)
Porto Linari:
via Tor Vergata alt. civico 94 |
| 25502 (VII Mun.)
Roma:
via Appia antica incrocio
G.R.A. escluso | 25515 (VI Mun.)
Giardini di Tor Mezzavia:
via Anagnina alt. civico 147 |
| 25503 (VI Mun.)
Roma:
via Lucrezia Romana
G.R.A. incluso | 25516 (VI Mun.)
Giardini di Tor Mezzavia:
via Anagnina incrocio
via Ciampini incluso |
| 25504 (VI Mun.)
Greggia di S. Andrea:
via R. S. Bandinelli alt. campo
uscita G.R.A. esclusa | 25517 (VI Mun.)
Morena:
via Anagnina incrocio
via Albirone incluso |
| 25505 (VI Mun.)
Greggia di S. Andrea:
via R. S. Bandinelli
via Lucrezia Romana incluso | 25518 (VI Mun.)
Morena:
via Anagnina alt. civico
412/413 |
| 25506 (VI Mun.)
Greggia di S. Andrea:
carregg. lat. G.R.A. alt. civico
1764
fine carregg. app. alt. civico
4788 | 25519 (VI Mun.)
Morena:
via dei Sette Metri confine
comune Ciampino |
| 25507 (VI Mun.)
Greggia di S. Andrea:
carregg. lat. G.R.A. alt. civico
4506
fine carregg. app. incrocio via
E. Gabrici | 25520 (VI Mun.)
Morena:
via della Stazione di
Ciampino
alt. comune Ciampino |
| 25508 (VI Mun.)
Roma - Loc. Osteria del
Curato
via Tuscolana alt. civico 1187
fine carregg. app. via
Civiglianofondi | 25521 (VI Mun.)
Morena:
via Acqua Acetosa Anagnina
alt. civico 39 |
| 25510 (VI Mun.)
Romasima:
via Tuscolana direzione
Francati
altezza civico 1178 | 25522 (VI Mun.)
Centroni:
via Anagnina alt. civico 426 |
| 25511 (VI Mun.)
Romasima:
via Tuscolana, alt. civico 1249
fine carregg. app. alt. civico
1988 | 25523 (VI Mun.)
Roma - Loc. Centroni
via Anagnina incrocio Via
Fossa Centroni incluso |
| 25512 (VI Mun.)
Porto Linari:
via Tuscolana alt. civico 1337 | 25524 (VI Mun.)
Roma - Loc. Morena
via Anagnina incrocio
via di Campo Romano incluso |
| 25513 (VI Mun.)
Porto Linari:
via Tuscolana incrocio
via Spatola inclusa | |





DELIMITAZIONE DEL CENTRO ABITATO AI SENSI DEL CODICE DELLA STRADA



LEGENDA

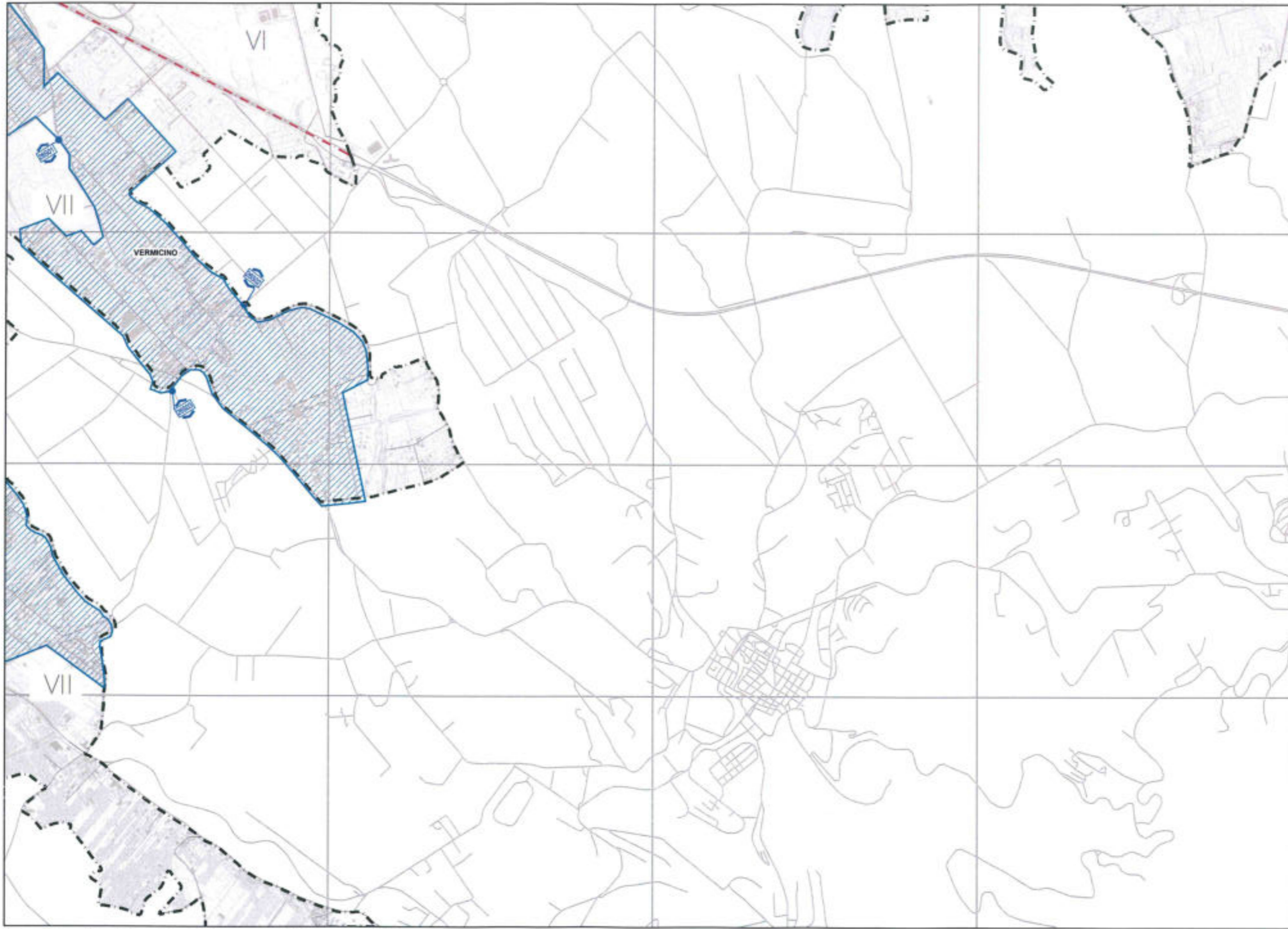
- Limite territorio comunale
- Limite territorio municipale
- Centro abitato (stab.1999)
- Centro abitato (aggiornamento 2014)
- Punti di accesso ai centri abitati
- Punti di accesso in località interne ad un centro abitato
- Punti di accesso ai centri abitati

Distinta dei punti di accesso

- | | |
|--|---|
| 26N01 (VI Mun.)
Finocchiaro:
Via di Quarto Grande Incontro Via Fontana Corvia esclusa | 26N19 (VI Mun.)
Vila Verde
via del Torraccio Incontro via Gallipoli inclusa |
| 26N02 (VI Mun.)
Pantano Borghese:
via Casilina Km 19,800 ingresso Roma | 26N20 (VI Mun.)
Roma: Loc. Grotte Celoni
via delle Due Torri Incontro via Casilina compreso |
| 26N03 (VI Mun.)
Torre Nova:
via Casilina 19,300 uscita Roma | 26N21 (VI Mun.)
Torre Nova:
via del Torraccio di Toranova Incontro via Casilina esclusa |
| 26N04 (VI Mun.)
Roma: Loc. Finocchio
via Casilina 19,300 ingresso Roma | 26N22 (VI Mun.)
Roma: Loc. Villaggio Sreda
via E. Sreda Incontro via Casilina esclusa |
| 26N05 (VI Mun.)
Rocca Cencia:
Via di R. Cencia Incr. via del lago Regillo (inc.) dir. via Prevestina | 26N23 (VI Mun.)
Roma: Loc. Villaggio Sreda
via E. Sreda Incontro via Casilina inclusa |
| 26N06 (VI Mun.)
Roma: Loc. Finocchio
via Casilina 17,400 uscita Roma | 26N24 (VI Mun.)
Roma: Loc. Finocchio
via del Casale del Finocchiaro Incontro via Settecammi inclusa |
| 26N07 (VI Mun.)
Roma: Loc. Borghesiana
via Casilina 17,400 ingresso Roma | 26N25 (VI Mun.)
Roma: Loc. Finocchio
via Fontana Cardida altezza via Settecammi |
| 26N08 (VI Mun.)
Borghesiana:
Via di Venetiano Incontro via Sreda inclusa | 26N26 (VI Mun.)
Finocchiaro:
via di Pratapani Incontro via Arigliano inclusa |
| 26N09 (VI Mun.)
Roma: Loc. Borghesiana
via Casilina 16,900 uscita Roma | 26N27 (VI Mun.)
Pantano Borghese:
via del Casale di S. Maria Incontro via Casilina compreso |
| 26N10 (VI Mun.)
Roma: Loc. Borghesiana
via Borghesiana Incontro via Barattini inclusa dir. via Casilina | 26N28 (VI Mun.)
Borghesiana:
via Rocca Cencia alt. Incr. via C. Siano compreso direzione via Casilina |
| 26N11 (VI Mun.)
Roma: Loc. Borghesiana
via Borghesiana Incontro via Roccalumera dir. via Prevestina | 26N29 (VI Mun.)
Finocchiaro:
via del Fosso di Valpignola Incr. con Viale di Forme Rotta esclusa |
| 26N12 (VI Mun.)
Roma: Loc. Grotte Celoni
Incr. via Scutellana altezza via Casilina (esclusa) | 26N30 (VI Mun.)
Finocchiaro:
via Fontana Cardida Incr. via della F. del Finocchiaro esclusa |
| 26N13 (VI Mun.)
Borghesiana:
via Torre della Siroca Incontro via Rainone esclusa | 26N31 (VI Mun.)
Finocchiaro:
via di Tor Forme Incr. via di Fontana Cardida |
| 26N14 (VI Mun.)
Roma: Loc. Grotte Celoni
via Casilina altezza via Scutellana | 26N32 (VI Mun.)
Finocchiaro:
via del Fosso di Valpignola Incr. via di Torre Jacova incl. |
| 26N15 (VI Mun.)
Roma: Loc. Tor Bella Monaca
altezza contrada via Casilina fino Incr. via Tor Bella Monaca compreso | 26N33 (VI Mun.)
Finocchiaro:
via di Pratapani |
| 26N16 (VI Mun.)
Roma: Loc. Tor Bella Monaca
via Tor Bella Monaca Incontro via Casilina compreso | 26N34 (VI Mun.)
Finocchiaro:
via Casale di S. Sisto |
| 26N17 (VI Mun.)
Roma: Loc. Tor Bella Monaca
altezza contrada via Casilina fino Incr. via Tor Bella Monaca compreso | 26N35 (VI Mun.)
Finocchiaro:
via di Tor Forme |
| 26N18 (VI Mun.)
Roma: Loc. Torre Gata
via casilina altezza Incontro Piazza Torre Gata compreso | 26N36 (VI Mun.)
Tor Vergata:
via P. Giannardi Incr. via Cambridge |

F26S	F26M	F26N
F26S	F26S	F26N
F26M	F26M	F26N

DELIMITAZIONE DEL CENTRO ABITATO AI SENSI DEL CODICE DELLA STRADA



LEGENDA

-  Limite territorio comunale
-  Limite territorio municipale
-  Centro abitato attuale
-  Centro abitato (aggiornamento 2014)
-  Punti di accesso ai centri abitati
-  Punti di accesso in località interne ad un centro abitato
-  Punti di accesso ai centri abitati

Distinta dei punti di accesso

- 28901 (VI Mun.)
VERUCINO :
via Tuscolana (vecchia sede) incrocio
via del Casale Paolini
- 28902 (VI Mun.)
VERUCINO :
via Verucino alt. civico 1a
- 28903 (VI Mun.)
VERUCINO :
via di Passo Lombardo incrocio
via Casale Antonioni Innesco



F27S	F27N	
F27M	F27N	
F27O	F27S	



DELIMITAZIONE DEL CENTRO ABITATO AI SENSI DEL CODICE DELLA STRADA

LEGENDA

- Limite territorio comunale
- Limite territorio municipale
- Centro abitato attuale
- Centro abitato (aggiornamento 2014)
- Punti di accesso ai centri abitati
- Punti di accesso in località interne ad un centro abitato
- Punti di accesso ai centri abitati

Distinta dei punti di accesso

- 27M01 (VI Mun.)**
Pantano Borghese:
via del Ponte di Pantano incrocio
via del Colle della Lila compreso
- 27M02 (VI Mun.)**
Pantano Borghese:
via del Colle Mattia altezza
via Vigna del Colle Mattia
- 27M03 (VI Mun.)**
Pantano Borghese:
via del Colle Mattia incrocio
via Donna Fugata compreso



F27S	F27N	
F27E	F27S	
F27O	F27O	



DELIMITAZIONE DEL CENTRO ABITATO AI SENSI DEL CODICE DELLA STRADA

LEGENDA

- Limite territorio comunale
- Limite territorio municipale
- Centro abitato attuale
- Centro abitato (aggiornamento 2014)
- Punti di accesso ai centri abitati
- Punti di accesso in località interne ad un centro abitato
- Punti di accesso ai centri abitati



F28 Nord

COMUNE DI ROMA

F28	F28	
F27	F28N	
F27S		



ROMA CAPITALE

Dipartimento Mobilità e Trasporti

DELIMITAZIONE DEL CENTRO ABITATO AI SENSI DEL CODICE DELLA STRADA



LEGENDA

- Limite territorio comunale
- Limite territorio municipale
- Centro abitato attuale
- Centro abitato (aggiornamento 2014)
- Punti di accesso ai centri abitati
- Punti di accesso in località interne ad un centro abitato
- Punti di accesso ai centri abitati



F29	F30
F28	F29
F29	F30

DELIMITAZIONE DEL CENTRO ABITATO AI SENSI DEL CODICE DELLA STRADA

LEGENDA

-  Limite territorio comunale
-  Limite territorio municipale
-  Centro abitato attuale
-  Centro abitato (aggiornamento 2014)
-  Punti di accesso ai centri abitati
-  Punti di accesso in località interne ad un centro abitato
-  Punti di accesso ai centri abitati

Distinta dei punti di accesso

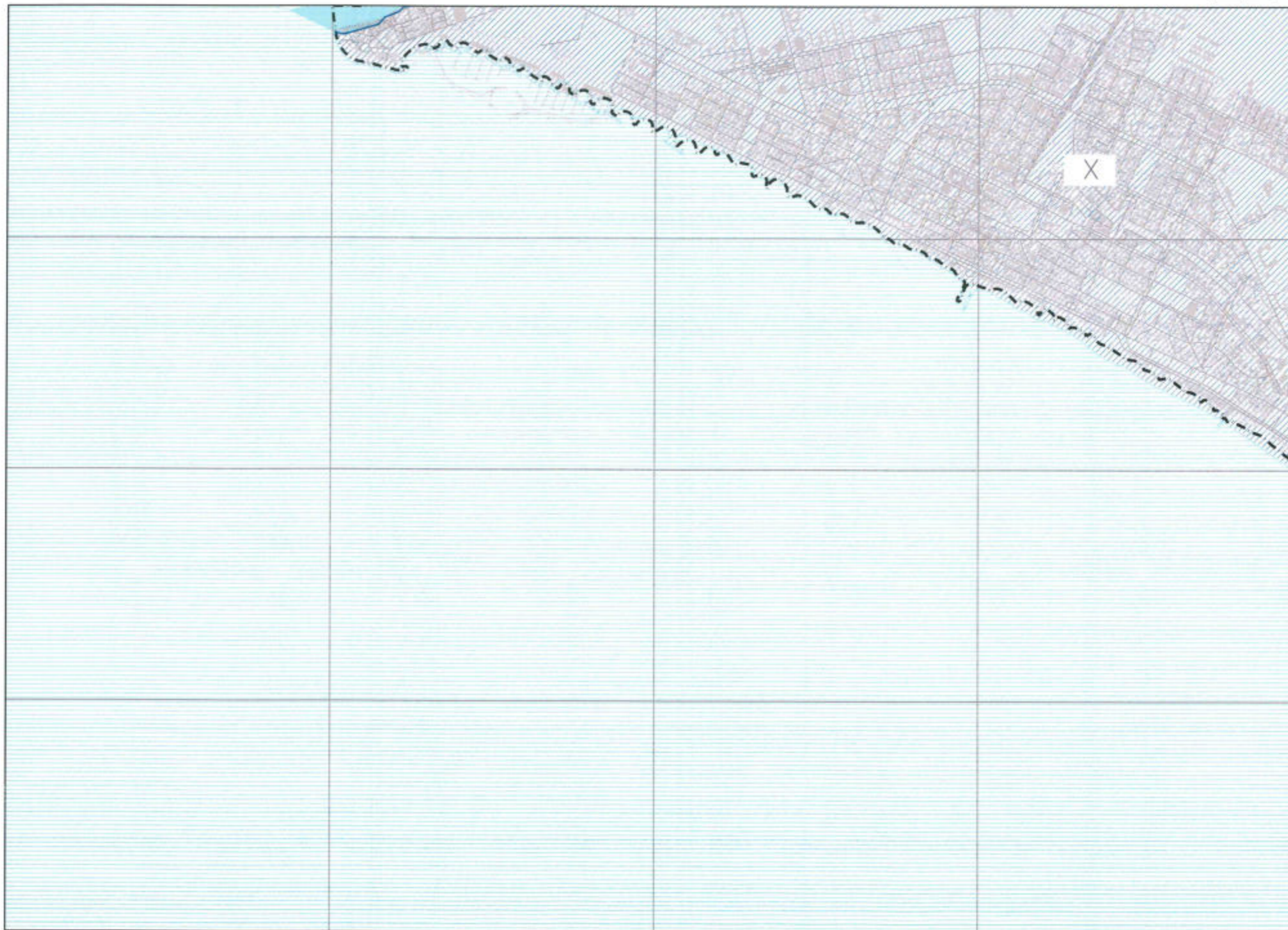
- 29901 (X Mun.)
LIDO DI OSTIA:
Via Tassoni Chianalese incrocio
Via Martirio compreso
- 29902 (X Mun.)
LIDO DI OSTIA:
Via dei Romagnoli km 25,300
Via del Mare km 25,300
Via Ostense km 25,300



	F29S	F29S
	F29S	F29S



DELIMITAZIONE DEL CENTRO ABITATO AI SENSI DEL CODICE DELLA STRADA



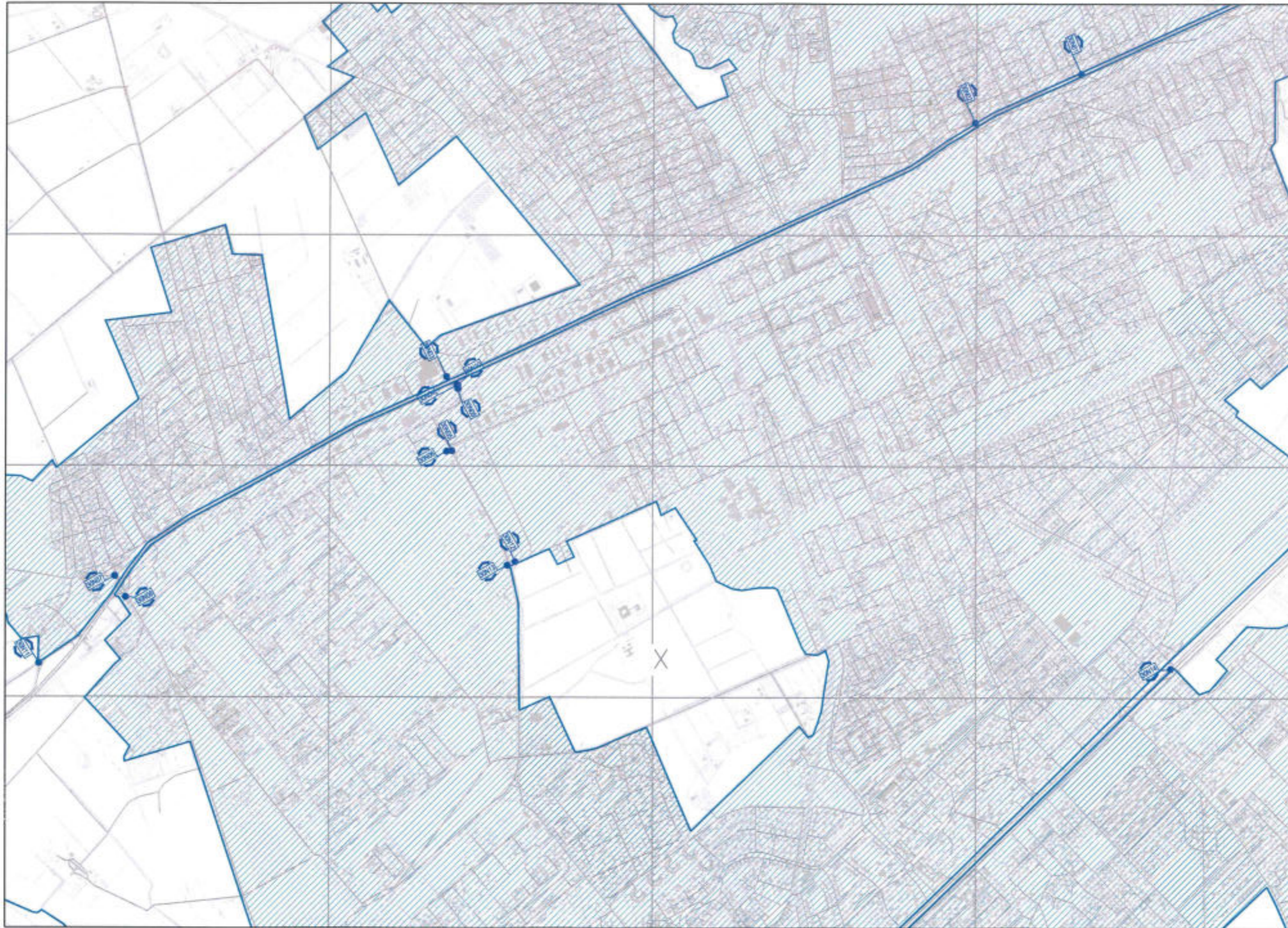
LEGENDA

- ■ ■ Limite territorio comunale
- - - Limite territorio municipale
- ▨ Centro abitato attuale
- ▨ Centro abitato (aggiornamento 2014)
- ⊕ Punti di accesso ai centri abitati
- ⊕ Punti di accesso in località interne ad un centro abitato
- ⊕ Punti di accesso ai centri abitati



F29	F30	F31
F28	F30N	F32
F27	F31	F33

DELIMITAZIONE DEL CENTRO ABITATO AI SENSI DEL CODICE DELLA STRADA



LEGENDA

-  Limite territorio comunale
-  Limite territorio municipale
-  Centro abitato attuale
-  Centro abitato (aggiornamento 2014)
-  Punti di accesso ai centri abitati
-  Punti di accesso in località interne ad un centro abitato
-  Punti di accesso ai centri abitati

Distinta dei punti di accesso

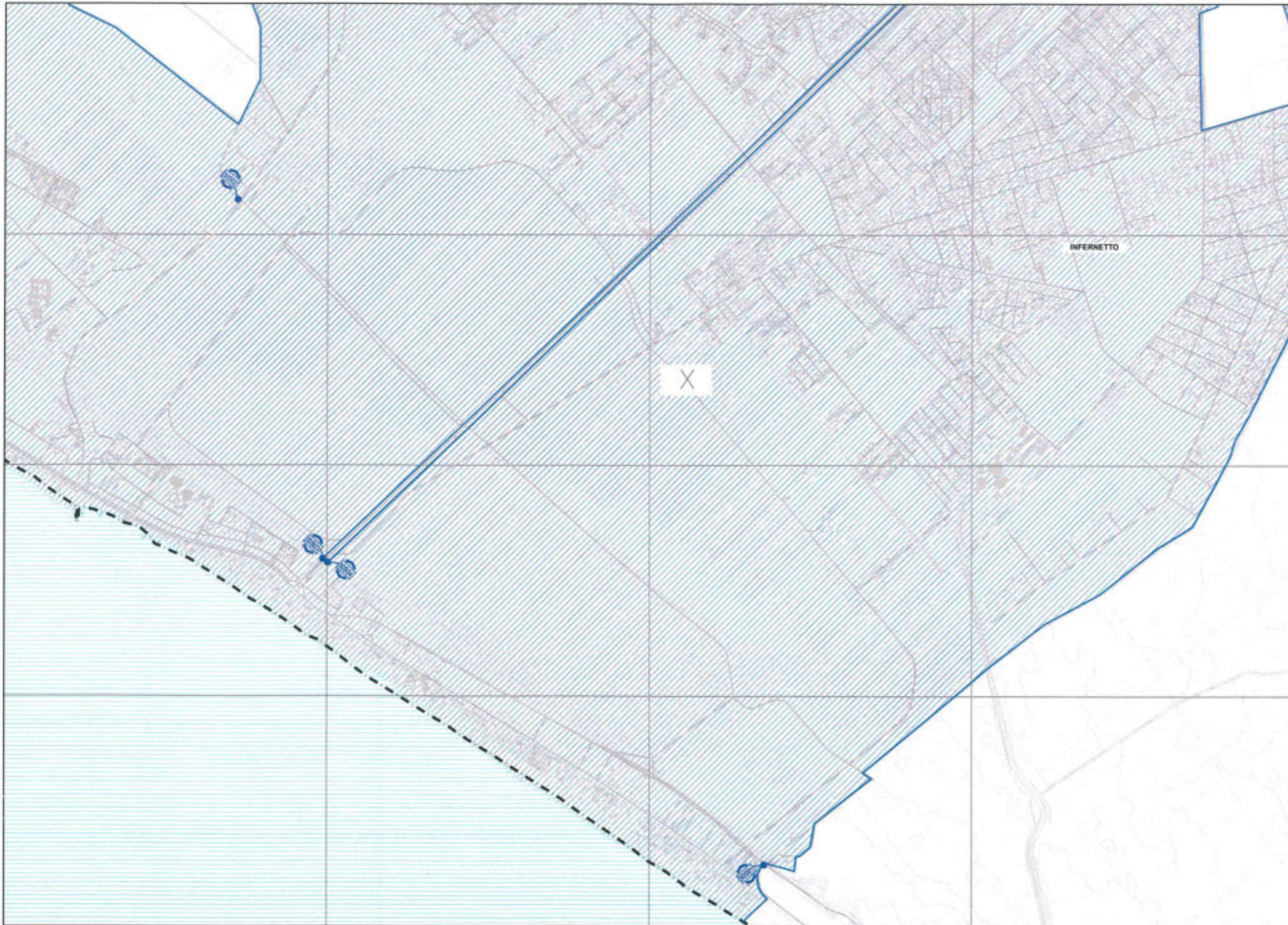
- | | |
|---|---|
| <p>30N01:
ACILIA (X Mun.):
Bisacco Via del Mare su
Via dei Romagnoli
compreso</p> <p>30N02:
ACILIA (X Mun.):
inizio tempo di colleg. Via
dei Romagnoli con Via del
Mare(fine)</p> <p>30N03:
OSTIA ANTICA (X Mun.):
Via dei Romagnoli incrocio
Via della Macchianella
incluso</p> <p>30N04:
CASTEL FUSANO (X Mun.):
Via Fosso di Dragoncello
incrocio Via Ostiense</p> <p>30N05:
ACILIA (X Mun.):
Via di Saponara incrocio Via
Fosso di Dragoncello
escluso</p> <p>30N06:
CASTEL FUSANO (X Mun.):
Via di Saponara incrocio Via
Fosso di Dragoncello
escluso</p> <p>30N07:
OSTIA ANTICA (X Mun.):
Via Salinaria incrocio
Via del Mare</p> <p>30N08:
CASTEL FUSANO (X Mun.):
Via Castel Fusano incrocio
Via A. Chiği incluso</p> | <p>30N09:
ACILIA (X Mun.):
Via Ostiense incrocio
Via Fosso di Dragoncello
escluso</p> <p>30N10:
ACILIA (X Mun.):
Via dei Romagnoli incrocio
Via della Macchianella
escluso</p> <p>30N11:
OSTIA ANTICA (X Mun.):
Via dei romagnoli incrocio
Via G. Galza</p> <p>30N12:
ACILIA (X Mun.):
Via Macchia Paleoco
incrocio
Via Fosso di Dragoncello
escluso</p> <p>30N13:
CASTEL FUSANO (X Mun.):
Via Macchia Paleoco
incrocio
Via Fosso di Dragoncello
escluso</p> <p>30N14:
CASTEL FUSANO (X Mun.):
Via C. Colombo (can.
laterale
inclusi tutti gli accessi dalla
can.
centrale) incrocio Via
Anacorente
incluso</p> |
|---|---|



F29A	F30A	F31A
F29B	F30B	F31B
F29C	F30C	F31C



DELIMITAZIONE DEL CENTRO ABITATO AI SENSI DEL CODICE DELLA STRADA



LEGENDA

- ■ ■ Limite territorio comunale
- --- Limite territorio municipale
- ▨ Centro abitato attuale
- ▨ Centro abitato (aggiornamento 2014)
- ⊙ Punti di accesso ai centri abitati
- ⊙ Punti di accesso in località interne ad un centro abitato
- ⊙ Punti di accesso ai centri abitati

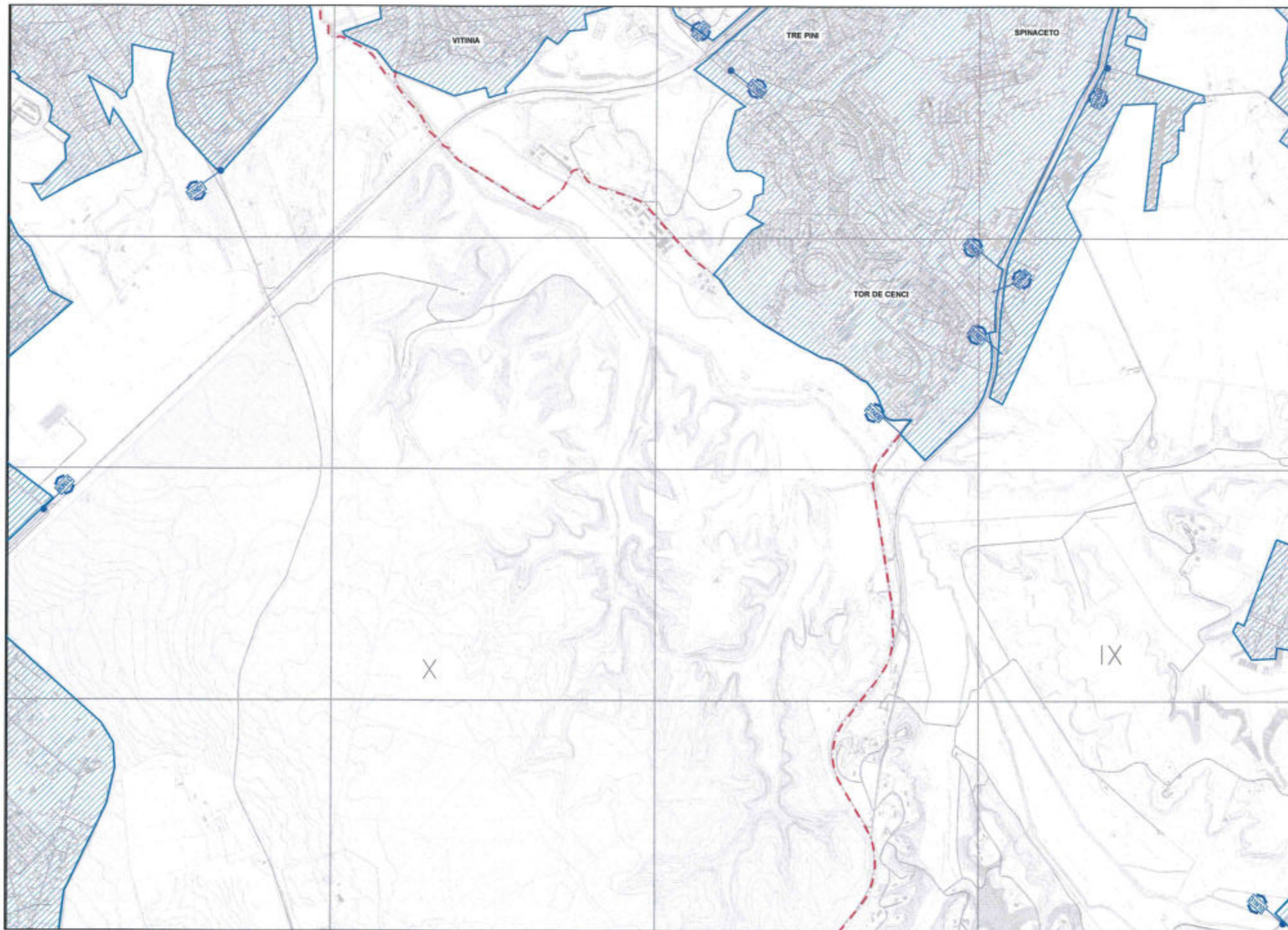
Distinta dei punti di accesso

- 30901 (X Mun.) LIDO DI OSTIA: Via Litoranea Innoceia Via di Castelportuense inclusa
- 30902 (X Mun.) LIDO DI OSTIA: Via dei Pescatori Innoceia Via di Castelfusano
- 30903 (X Mun.) LIDO DI OSTIA: Via C. Colombo alt. cavalcavia metro
- 30904 (X Mun.) CASTELFUSANO: Via C. Colombo (carr. laterale nonché tutti i varchi d'accesso dalla centrale) alt. cavalcavia metro

F30	F31	F32
F30	F31N	F32
F30	F31S	F32



DELIMITAZIONE DEL CENTRO ABITATO AI SENSI DEL CODICE DELLA STRADA



LEGENDA

- Limite territorio comunale
- Limite territorio municipale
- Centro abitato attuale
- Centro abitato (aggiornamento 2014)
- Punti di accesso ai centri abitati
- Punti di accesso in località interne ad un centro abitato
- Punti di accesso ai centri abitati

Distinta dei punti di accesso

- 31M1 (X Mun.)
MALAFEDE:
Via di Malafede incrocio
Via Marcello Mastrolari inclusa
- 31M2 (X Mun.)
TOR DE CENCI:
Via di Mezzocamerino incrocio
Via C. Colombo esclusa
- 31M3 (X Mun.)
TOR DE CENCI:
Via Alfonsine incrocio Via di
Mezzocamerino compreso
- 31M4 (X Mun.)
SPINACETO:
Lateral S.S. Pontina altezza
incrocio Via Valeriano
- 31M5 (X Mun.)
TOR DE CENCI:
Strada laterale S.S. Pontina alt.
campo per Via Enri di Catalonia incl.
- 31M6 (X Mun.)
TOR DE CENCI:
Via Enri di Catalonia alt. canalina
Via Pontina inclusa
- 31M7 (X Mun.)
TOR DE CENCI:
Via Enri di Rodi campo accesso
Pontina esclusa
- 31M8 (X Mun.)
TOR DE CENCI:
Via Pontina Vecchia alt. incrocio
Via del Risero
- 31M9 (X Mun.)
ACELIA:
Via di Aclia incrocio
Via Cristoforo Colombo
- 31N10 (X Mun.)
TRIGORIA:
Via di Trigoria altezza campi
sportivi compresi

F308	F314	F320
F312	F318	F324
F328	F334	F340



DELIMITAZIONE DEL CENTRO ABITATO AI SENSI DEL CODICE DELLA STRADA

LEGENDA

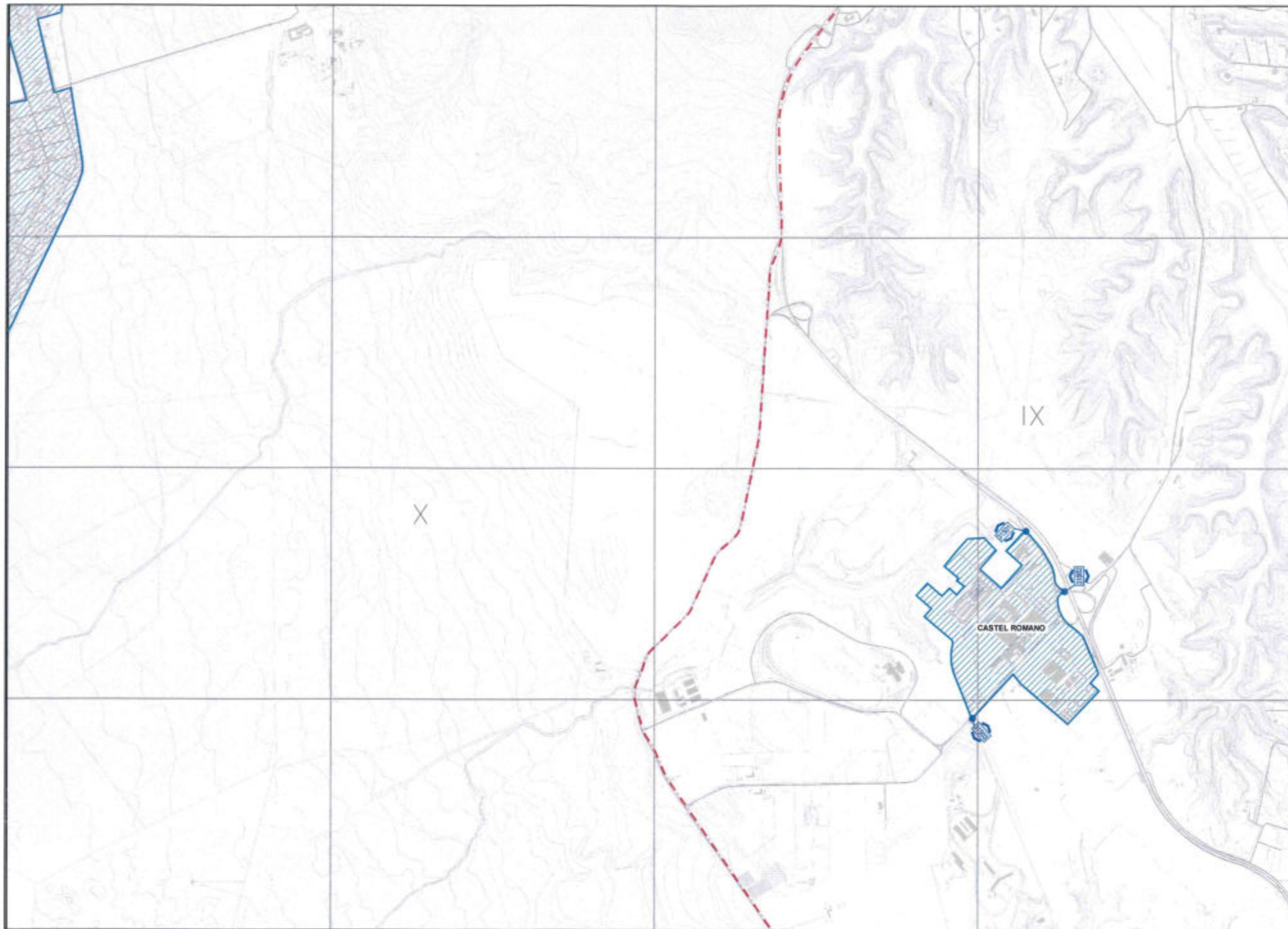
- Limite territorio comunale
- Limite territorio municipale
- Centro abitato attuale
- Centro abitato (aggiornamento 2014)
- Punti di accesso ai centri abitati
- Punti di accesso in località interne ad un centro abitato
- Punti di accesso ai centri abitati

Distinta dei punti di accesso

31981 (IX Mun.)
CASTEL ROMANO:
Svincolo Fontana "Castel Romano"

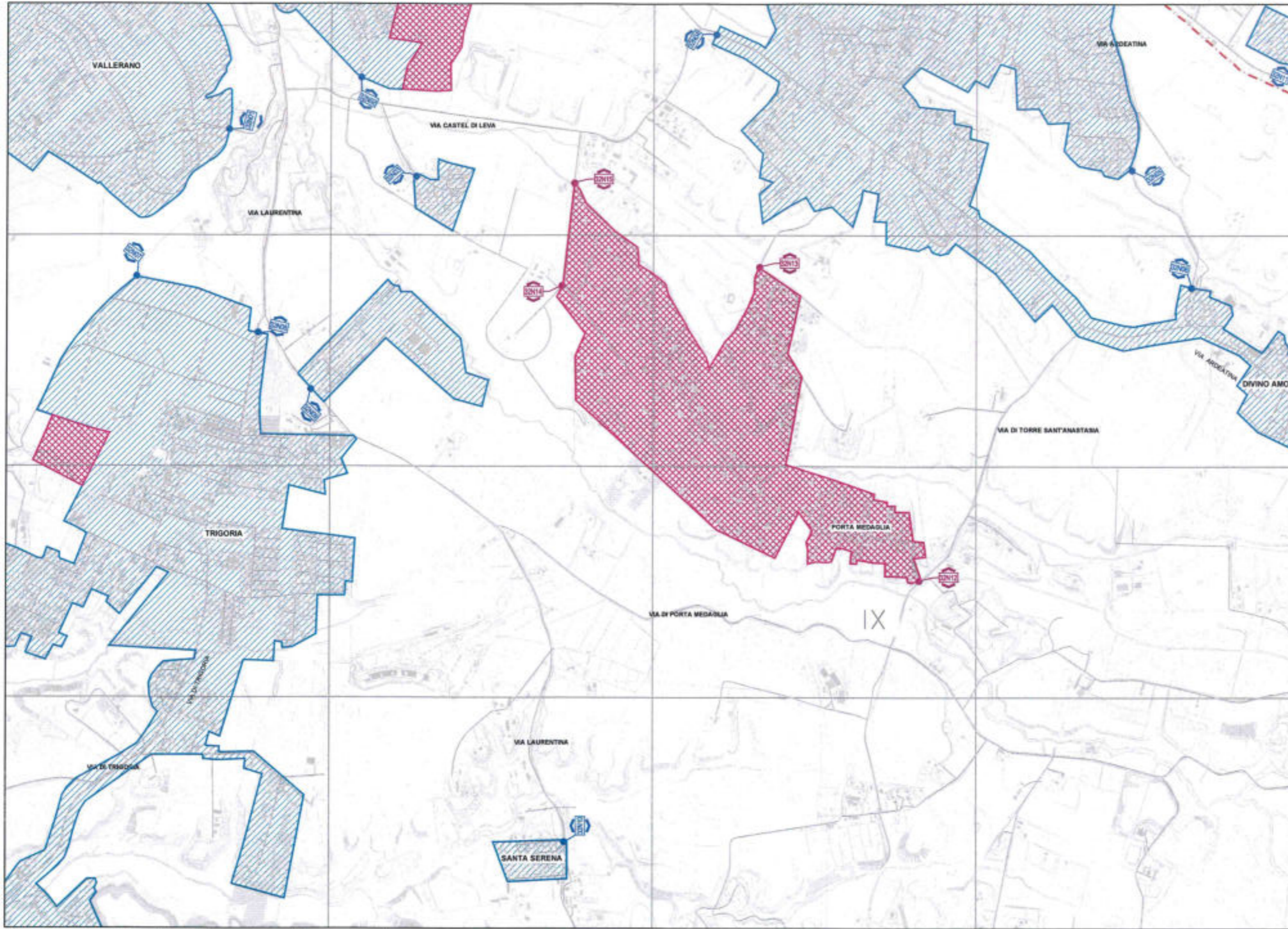
31982 (IX Mun.)
CASTEL ROMANO:
Via di Trigoria dopo il canalario

31983 (IX Mun.)
CASTEL ROMANO:
Via di Castel Romano innesco
Via del Ponte di Piscina Cupa



F32S	F32N	F32E
F31N	F32N	F31E
F31S	F32S	F31E

DELIMITAZIONE DEL CENTRO ABITATO AI SENSI DEL CODICE DELLA STRADA



LEGENDA

-  Limite territorio comunale
-  Limite territorio municipale
-  Centro abitato attuale
-  Centro abitato (aggiornamento 2014)
-  Punti di accesso ai centri abitati
-  Punti di accesso in località interne ad un centro abitato
-  Punti di accesso ai centri abitati

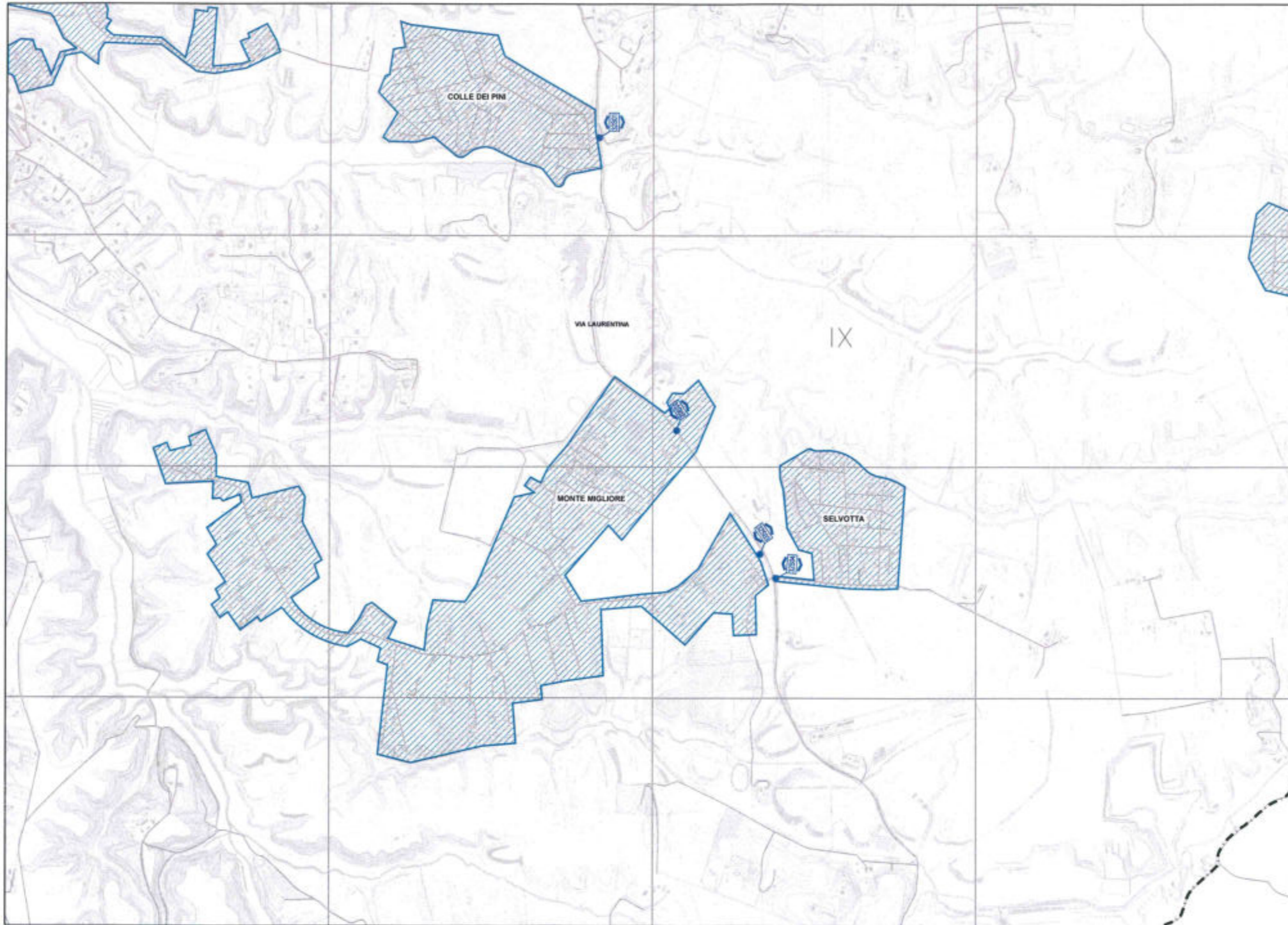
Distinta dei punti di accesso

- | | |
|--|---|
| 32901 (IX Mun.)
VALLERANO
Via di Vallerano incrocio strada Campus Biomedico escluso | 32911 (IX Mun.)
FIORANELLO:
Via di Fioranello altezza Via del Fosso di Fioranello |
| 32902 (IX Mun.)
FORTE LAURENTINA
strada accesso Forte Laurentina da Via Castel di Leva | 32912 (IX Mun.)
PORTA MEDAGLIA:
Via Corrado Parona altezza Via di Torre Sant'Anastasia |
| 32903 (IX Mun.)
CASTEL DI LEVA:
nuovo quartiere | 32913 (IX Mun.)
PORTA MEDAGLIA:
Via dell'Ape Regina intersezione via Paolo della Cella |
| 32904 (IX Mun.)
CASTEL DI LEVA:
Via Castel di Leva incrocio Via della Cecchiagnola | 32914 (IX Mun.)
PORTA MEDAGLIA:
Via Carlo Darwin intersezione Via del Fosso di Rio Petrosio escluso |
| 32905 (IX Mun.)
ARDEATINA:
Via Ardeatina altezza Via Don Umberto Tenzari | 32915 (IX Mun.)
PORTA MEDAGLIA:
Via del Fosso della Castellonza intersezione con Via Carlo Darwin escluso |
| 32906 (IX Mun.)
CASTEL DI LEVA:
Via Ardeatina al L. accesso Santuario Divino Amore | |
| 32907 (IX Mun.)
TRIGORIA:
strada Campus Biomedico altezza centro sportivo | |
| 32908 (IX Mun.)
TRIGORIA:
Via di Trigoria incrocio con Via Laurentina escluso | |
| 32909 (IX Mun.)
LAURENTINA:
accesso Via delle Libellule Via delle Testuggini | |
| 32910 (IX Mun.)
SANTA SERENA:
Via Laurentina altezza Via Agraria | |

F32S	F32S	F32S
F32S	F32S	F32S
F32S	F32S	F32S



DELIMITAZIONE DEL CENTRO ABITATO AI SENSI DEL CODICE DELLA STRADA



LEGENDA

- Limite territorio comunale
- Limite territorio municipale
- Centro abitato attuale
- Centro abitato (aggiornamento 2014)
- Punti di accesso ai centri abitati
- Punti di accesso in località interne ad un centro abitato
- Punti di accesso ai centri abitati

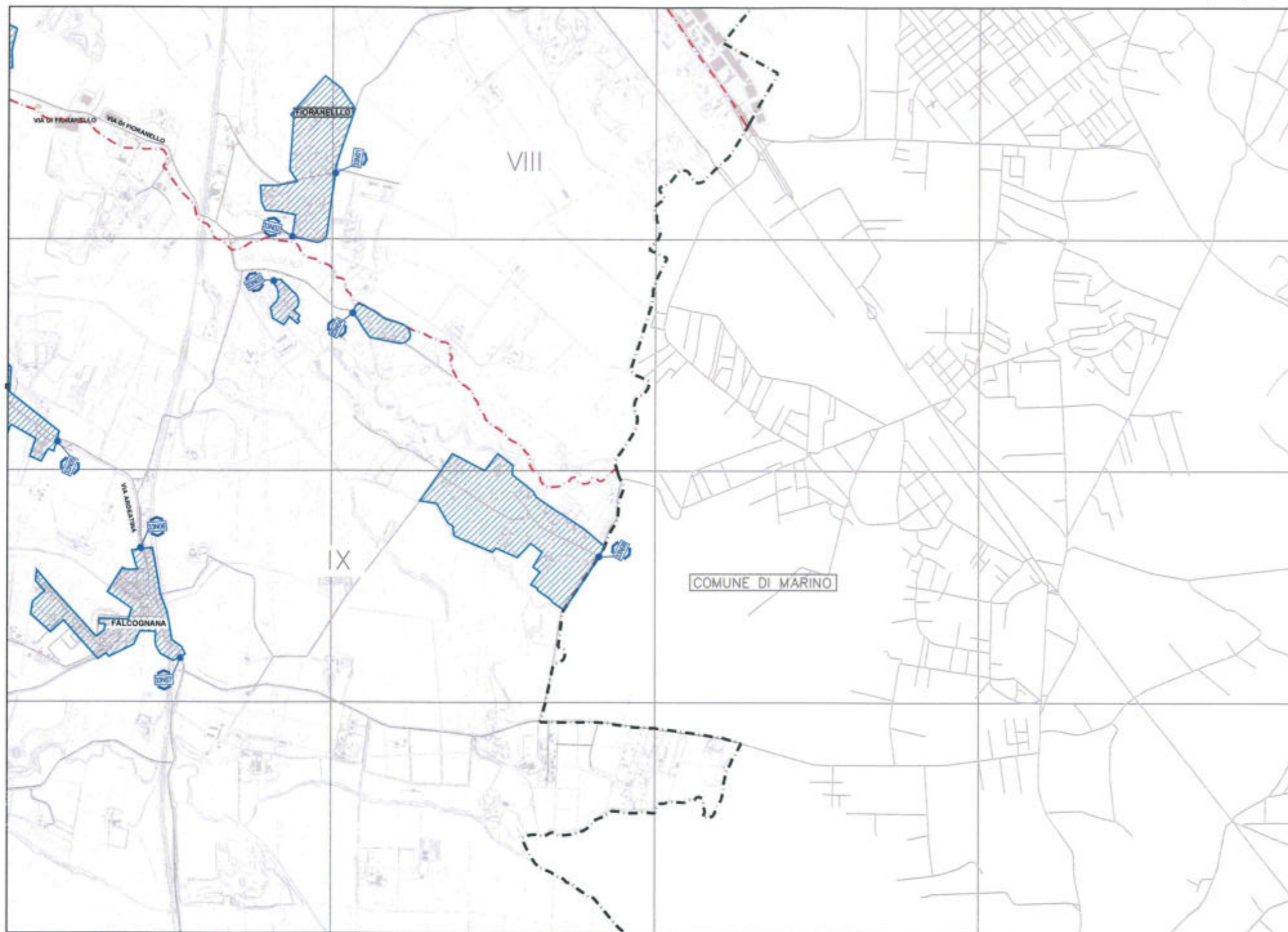
Distinta dei punti di accesso

- 32501 (IX Mun.)
COLLE DEI PINI:
Via Sallustiana incrocio
Via Laurentina
- 32502 (IX Mun.)
MONTE MIGLIORE:
Via Laurentina incrocio
Via Vittorio Alpi
- 32503 (IX Mun.)
MONTE MIGLIORE:
Via Laurentina incrocio
Via Nazario Strampelli
- 32504 (IX Mun.)
SELVOTTA:
Via Laurentina incrocio
Via della Selvotta

F32B	F32A	F32C
F32D	F33N	F33E
F33D	F33E	



DELIMITAZIONE DEL CENTRO ABITATO AI SENSI DEL CODICE DELLA STRADA



LEGENDA

- Limite territorio comunale
- Limite territorio municipale
- Centro abitato attuale
- Centro abitato (aggiornamento 2014)
- Punti di accesso ai centri abitati
- Punti di accesso in località interne ad un centro abitato
- Punti di accesso ai centri abitati

Distinta dei punti di accesso

- 33901 (VI Mun.)
FIORANELLO:
tra i 2 accessi della strada privata
altezza centro sportivo
- 33902 (VI Mun.)
FIORANELLO:
tra i 2 accessi della strada privata
altezza centro sportivo
- 33903 (IX Mun.)
FIORANELLO:
centro abitato con accesso da Via della Marena di
Santa Fresa
- 33904 (IX Mun.)
FIORANELLO:
centro abitato con accesso da Via della Marena di
Santa Fresa
- 33905 (IX Mun.)
CASTEL DI LEVA:
Via Ardeatina al L.
Scuola Padre Romualdo Formato
- 33906 (IX Mun.)
FALCOGNANA:
Via Ardeatina al L.
Incrocio Via Carrazzi compreso
- 33907 (IX Mun.)
FALCOGNANA:
Via Ardeatina al L.
cavalcaria ferroviaria
- 33908 (IX Mun.)
FALCOGNANA:
centro abitato limitrofo al Centro Golf Fioranello

F330	F335	F340
F325	F335	
F310	F300	



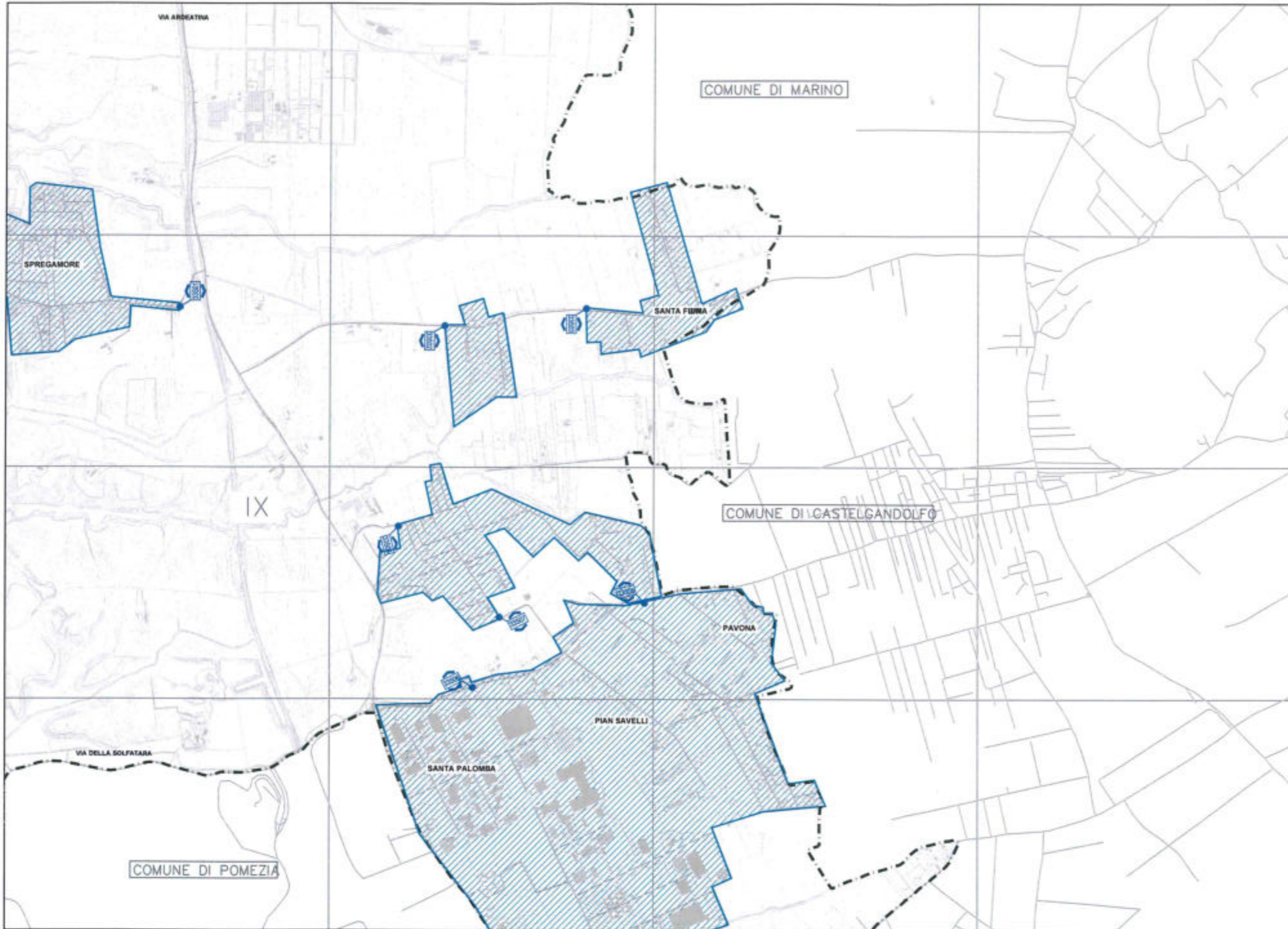
DELIMITAZIONE DEL CENTRO ABITATO AI SENSI DEL CODICE DELLA STRADA

LEGENDA

- Limite territorio comunale
- Limite territorio municipale
- Centro abitato attuale
- Centro abitato (aggiornamento 2014)
- Punti di accesso ai centri abitati
- Punti di accesso in località interne ad un centro abitato
- Punti di accesso ai centri abitati

Distinta dei punti di accesso

- 33501 (IX Mun.)
SPREGAMORE:
Via Spregamore altezza ponte ferroviario escluso
- 33502 (IX Mun.)
SANTA FIUMIA:
Via di Santa Fiuma incrocio Via di Civitella
- 33503 (IX Mun.)
SANTA FIUMIA:
Via di Santa Fiuma incrocio Via Sile
- 33504 (IX Mun.)
PAVONA:
Via Viterbina incrocio Via Ardeatina escluso
- 33505 (IX Mun.)
PAVONA:
Via della Stazione di Pavona incrocio Vicolo della Stazione di Pavona
- 33506 (IX Mun.)
SANTA PALOMBA:
Via della Stazione di Pavona incrocio Via degli Agostiniani
- 33507 (IX Mun.)
PAVONA:
Via Pietrelcina incrocio Via della Stazione di Pavona escluso



F34 Nord

COMUNE DI ROMA

F34N	F34N	F34N
F34N	F34N	F34N
F34N	F34N	F34N



ROMA CAPITALE

Dipartimento Mobilità e Trasporti

DELIMITAZIONE DEL CENTRO
ABITATO AI SENSI DEL CODICE
DELLA STRADA



LEGENDA

- Limite territorio comunale
- Limite territorio municipale
- Centro abitato attuale
- Centro abitato (aggiornamento 2014)
- Punti di accesso ai centri abitati
- Punti di accesso in località interne ad un centro abitato
- Punti di accesso ai centri abitati



F35 Nord

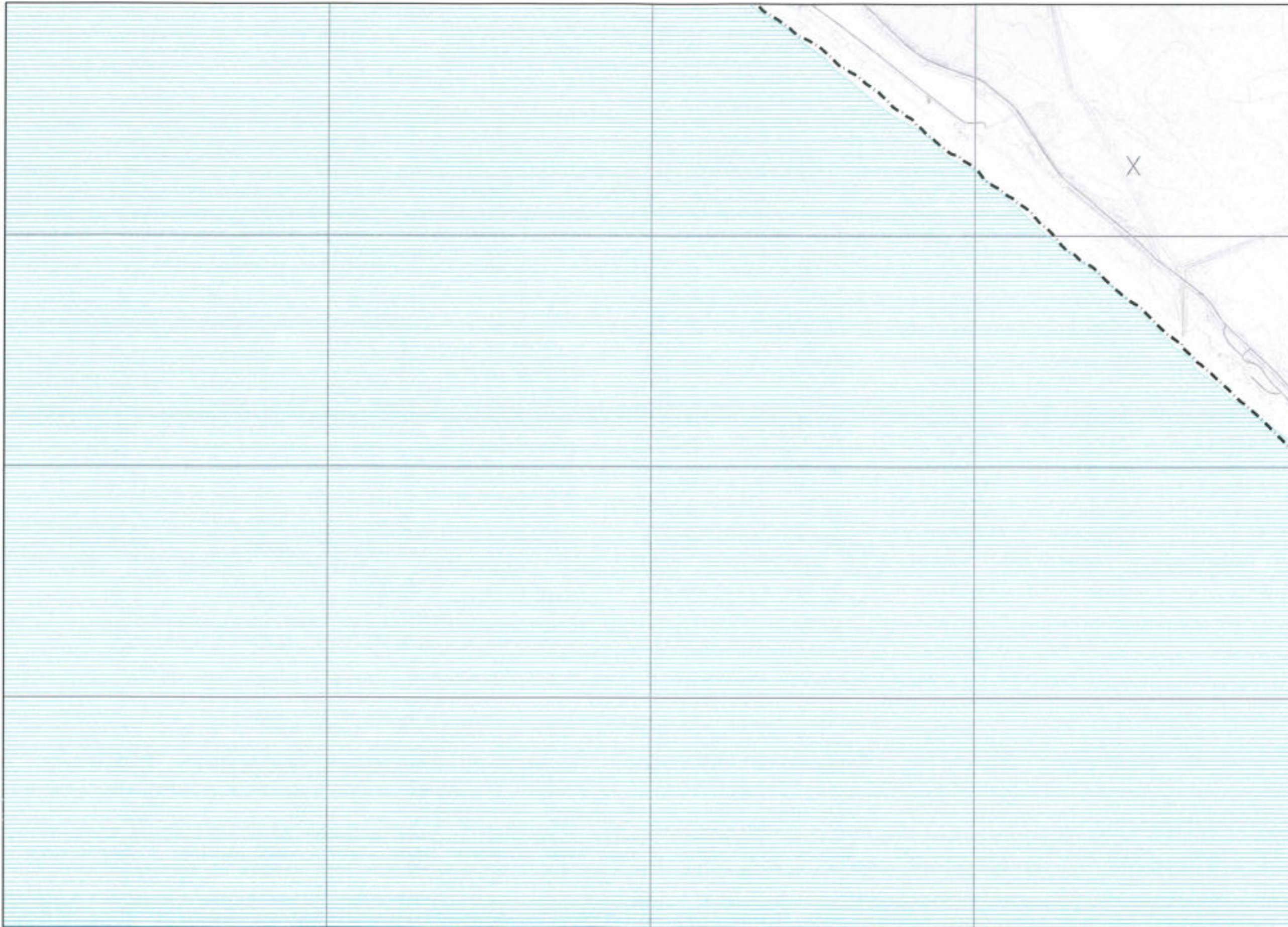
COMUNE DI ROMA

F35N	F35S	F35E
F35N	F35N	F35E

**DELIMITAZIONE DEL CENTRO
ABITATO AI SENSI DEL CODICE
DELLA STRADA**

LEGENDA

-  Limite territorio comunale
-  Limite territorio municipale
-  Centro abitato attuale
-  Centro abitato (aggiornamento 2014)
-  Punti di accesso ai centri abitati
-  Punti di accesso in località interne ad un centro abitato
-  Punti di accesso ai centri abitati



F36 Nord

COMUNE DI ROMA

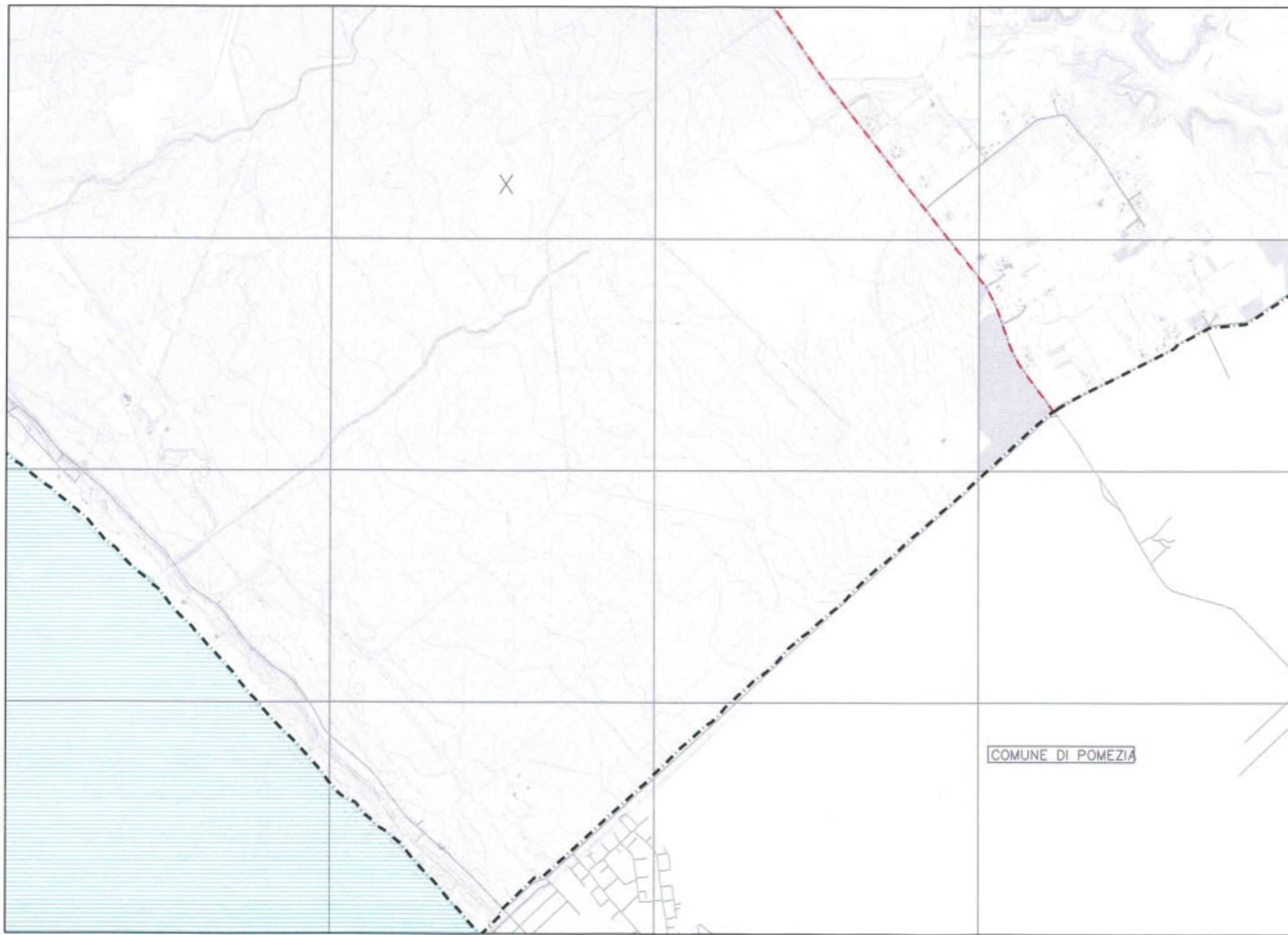
F36N	F36N	F36N
F36N	F36N	F36N



ROMA CAPITALE

Dipartimento Mobilità e Trasporti

DELIMITAZIONE DEL CENTRO ABITATO AI SENSI DEL CODICE DELLA STRADA



LEGENDA

- Limite territorio comunale
- Limite territorio municipale
- Centro abitato attuale
- Centro abitato (aggiornamento 2014)
- Punti di accesso ai centri abitati
- Punti di accesso in località interne ad un centro abitato
- Punti di accesso ai centri abitati

COMUNE DI POMEZIA

F37E	F37N	F37S
F37M	F37N	F37M



DELIMITAZIONE DEL CENTRO ABITATO AI SENSI DEL CODICE DELLA STRADA



LEGENDA

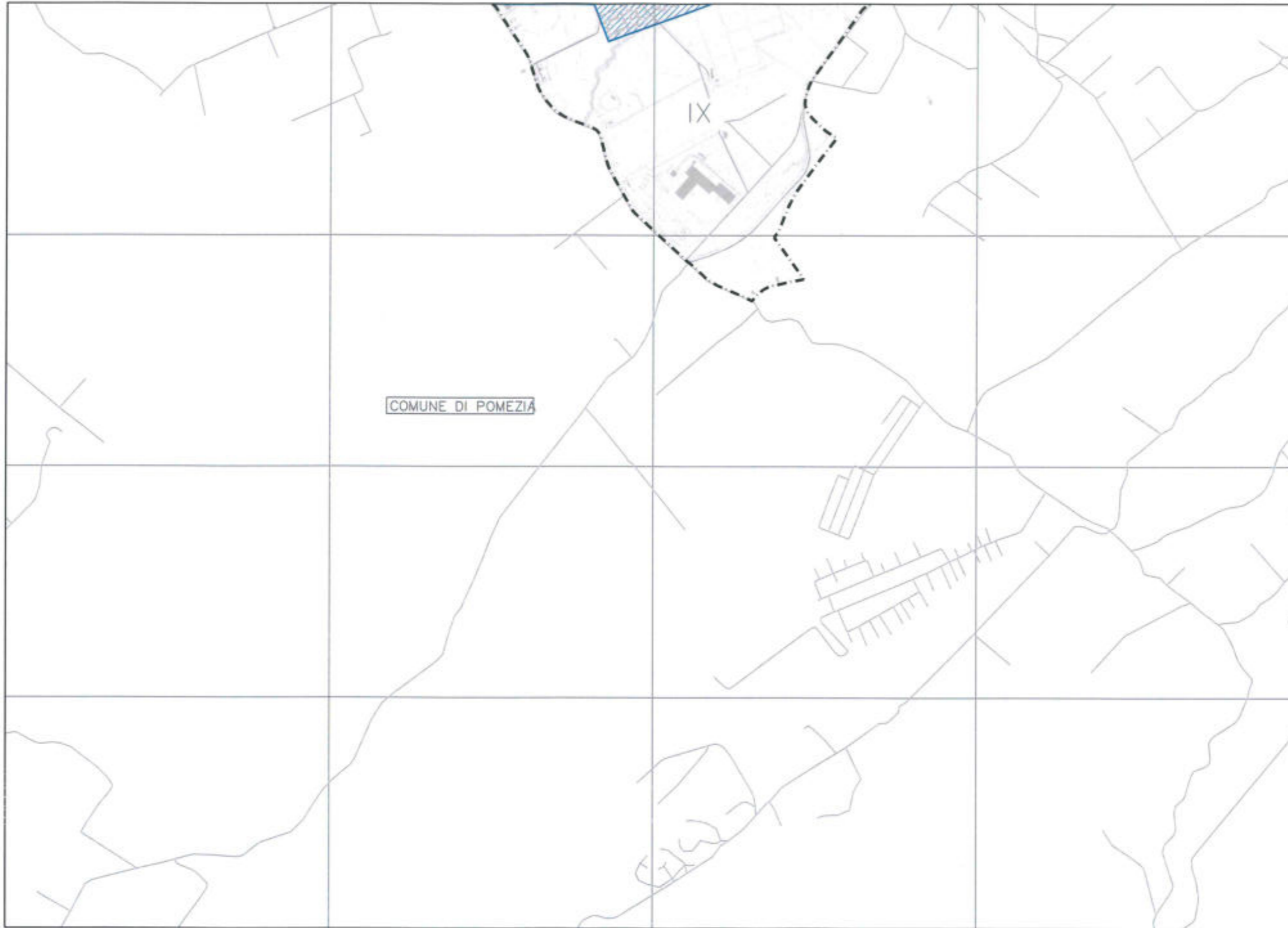
- Limite territorio comunale
- Limite territorio municipale
- ▨ Centro abitato attuale
- ▨ Centro abitato (aggiornamento 2014)
- Punti di accesso ai centri abitati
- Punti di accesso in località interne ad un centro abitato
- Punti di accesso ai centri abitati

Distinta dei punti di accesso

37N01 (IX Mun.)
CAPOCOTTA:
Via Gastone Silvano Spinetti
Isola Via Monte d'Ors

F38N	F38S
F37N	F38N

DELIMITAZIONE DEL CENTRO ABITATO AI SENSI DEL CODICE DELLA STRADA



LEGENDA

- ■ ■ Limite territorio comunale
- - - Limite territorio municipale
- ▨ Centro abitato attuale
- ▨ Centro abitato (aggiornamento 2014)
- Ⓜ Punti di accesso ai centri abitati
- Ⓜ Punti di accesso in località interne ad un centro abitato
- Ⓜ Punti di accesso ai centri abitati

